


Université du 3^e âge, saison 2016-2017

Entre sultans et empereurs : témoignages de l'architecture musulmane en Inde, entre Delhi et Agra

Première partie: le sultanat (1192 (1206) – 1526)

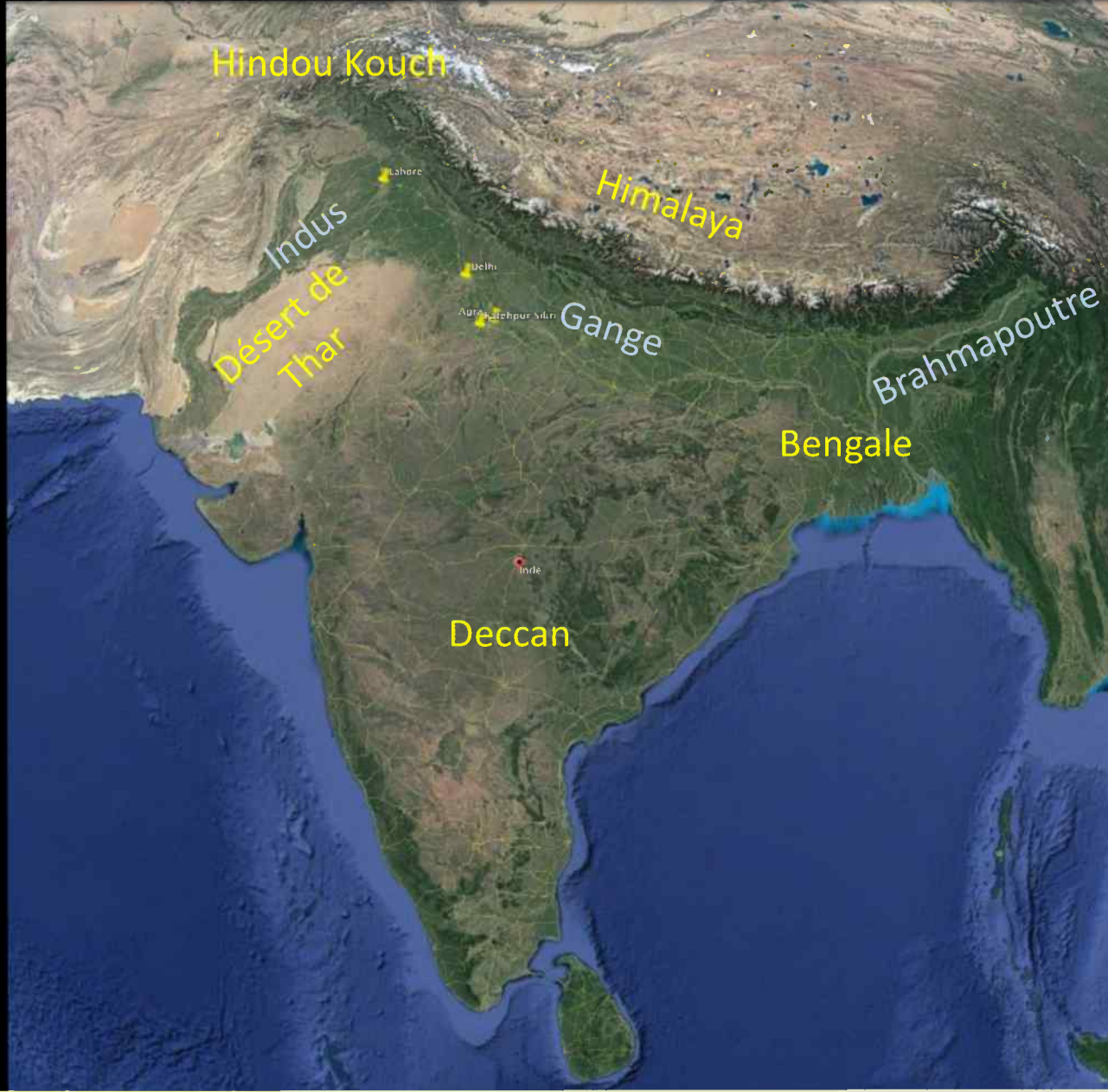


Michel Aragno

Professeur honoraire de l'Université de Neuchâtel

Photos: Catherine et Michel Aragno

L'Inde: un sous-continent



Afghanistan

Hindou Kouch

Lahore

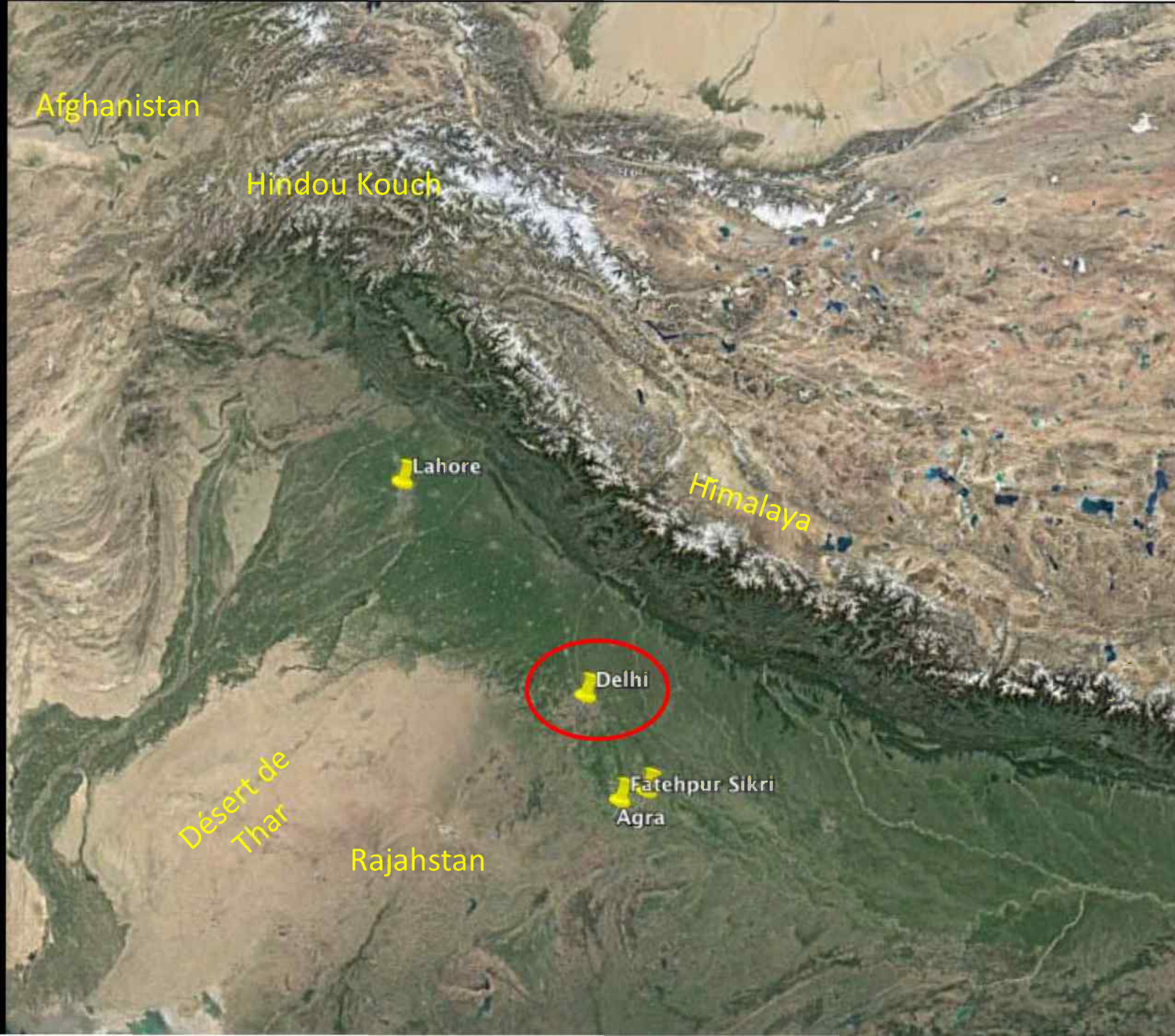
Himalaya

Delhi

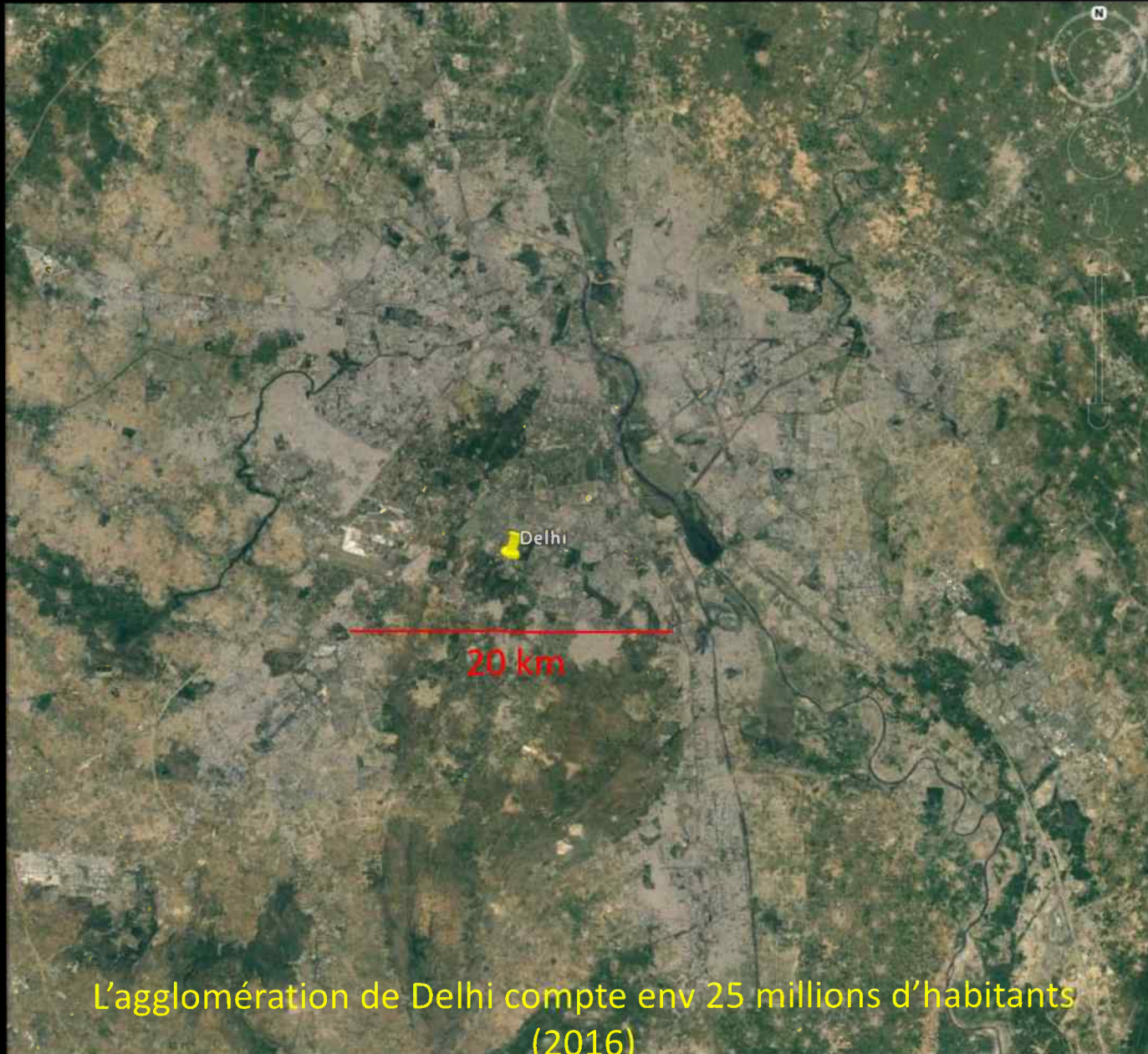
Fatehpur Sikri
Agra

Désert de
Thar

Rajahstan



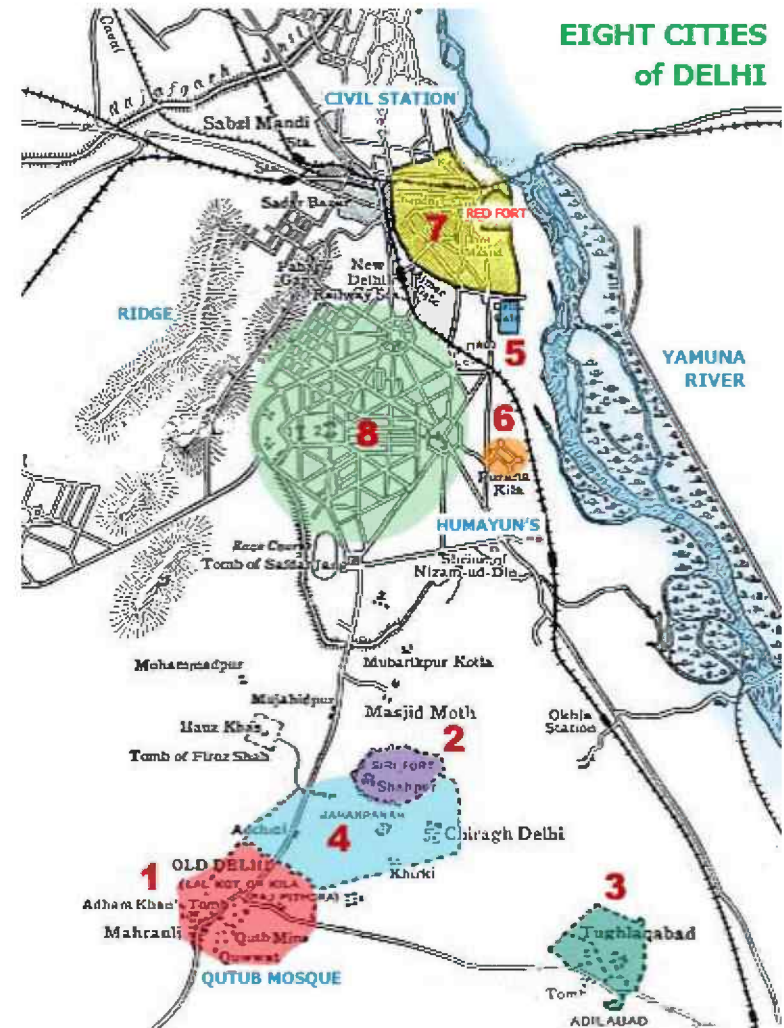
Le Grand Delhi



Delhi, une cité multiple

Bien que la légende mentionne une cité antique, *Indraprastha*, sur le site de Delhi, aucun témoignage archéologique ne vient corroborer cette légende.

A partir du IXe siècle, huit villes se sont succédées sur le site de la Delhi actuelle.



Fondation de Delhi

Les fondateurs de la première ville, ou forteresse, **Lal Kot**, furent des princes Rajpoutes (originaires du Rajasthan) du clan des Tomara, devenus rois de Delhi. Elle fut fondée en 736 par le premier maharajah de Delhi, Anangpal 1^{er} Tomar, sous la forme d'une modeste localité

Plus de quatre siècles plus tard, elle fut agrandie par Anangpal Tomar II, le 16^e maharajah de Delhi, à partir de 1151



Le maharajah Anangpal Tomar, fondateur de Delhi.

Le dernier Maharajah de Delhi, dès 1180, fut le petit-fils d'Anangpal Tomar II, Prithvi Raj Chauhan. Il développa encore considérablement la forteresse de Lal Kot, qu'il renomma Qila Rai Pithora.

En 1192, il fut défait par l'Afghan Mu'izz al-Din Muhammad Ghori, à la seconde bataille de Tarain, et ultérieurement exécuté



Le pilier de fer

C'est Arangpar Tomal II qui installa à Delhi le fameux pilier de fer, érigé à l'origine par un rajah de la dynastie des Gupta (4^e – 5^e siècles), au Madhya Pradesh.

Fer pur à 99.7%, une qualité obtenue en occident au XIXe siècle seulement !
Inoxydable, car protégé par une couche de phosphate de fer

Textes en Sanscrit, écriture Gupta

Toujours, depuis lors, sur le même site, proche du Qtub Minar.



Invasion musulmane dans le nord de l'Inde, au XIIe siècle

Début du XIIe siècle: la région de Ghor, au centre de l'Afghanistan actuel, devint un empire, sous l'autorité de la dynastie des Ghurides, originaires de l'est de l'Iran.

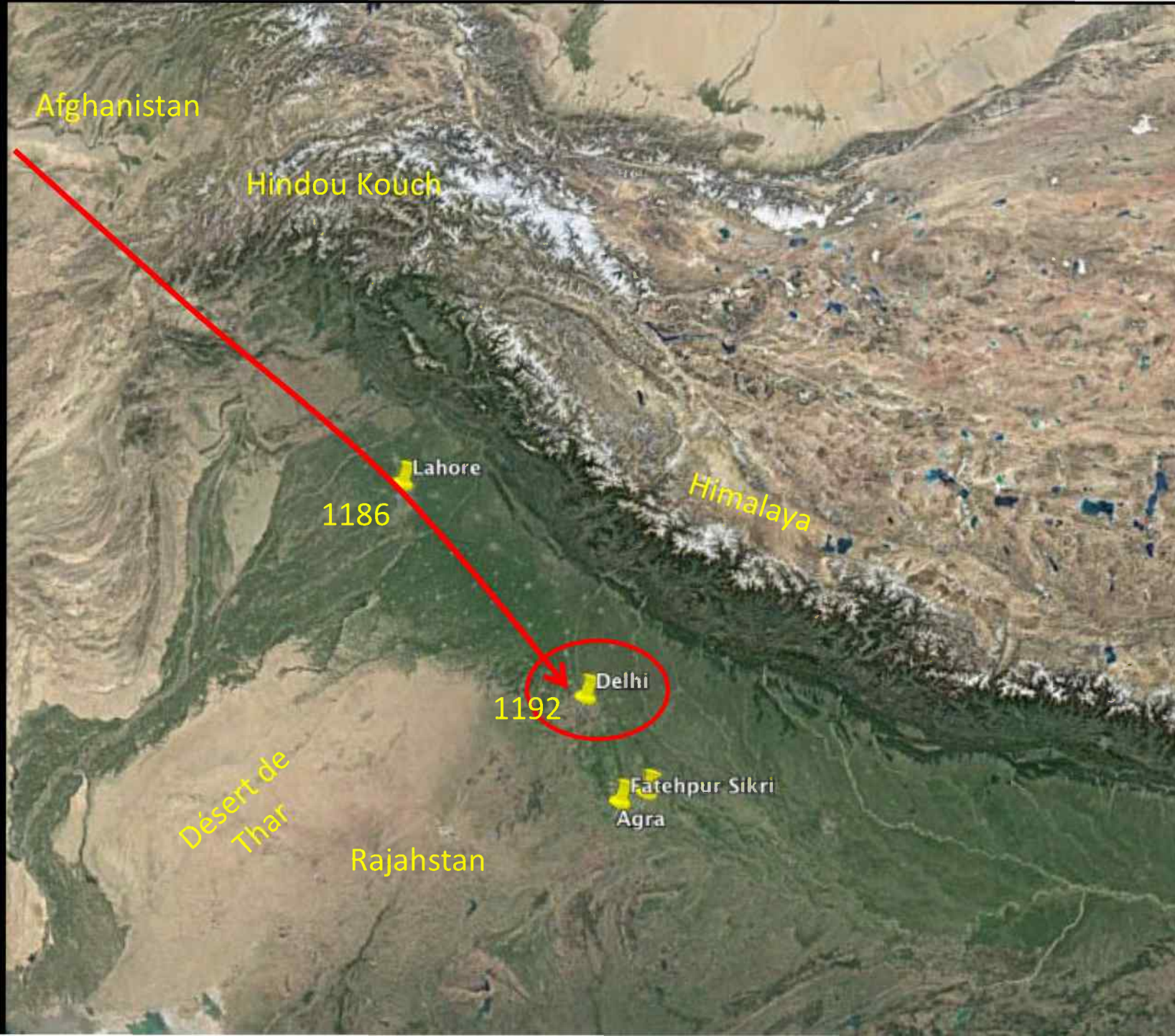


L'empire Ghuride

L'apogée de l'empire ghuride coïncide avec le règne du sultan **Ghiyath al-Din Muhammad** (sultan de 1163 à 1202). Tout le nord de l'Inde est occupé par le frère du sultan, Mu'izz al-Din Muhammad Ghori, qui envahit Lahore en 1186, puis Delhi en 1192, établissant le **sultanat de Delhi**



L'extension maximale de l'empire ghuride,



Afghanistan

Hindou Kouch

Lahore

1186

Himalaya

Delhi

1192

Fatehpur Sikri

Agra

Désert de Thar

Rajahstan



1. Le sultanat de Delhi

1192 (1206) – 1526

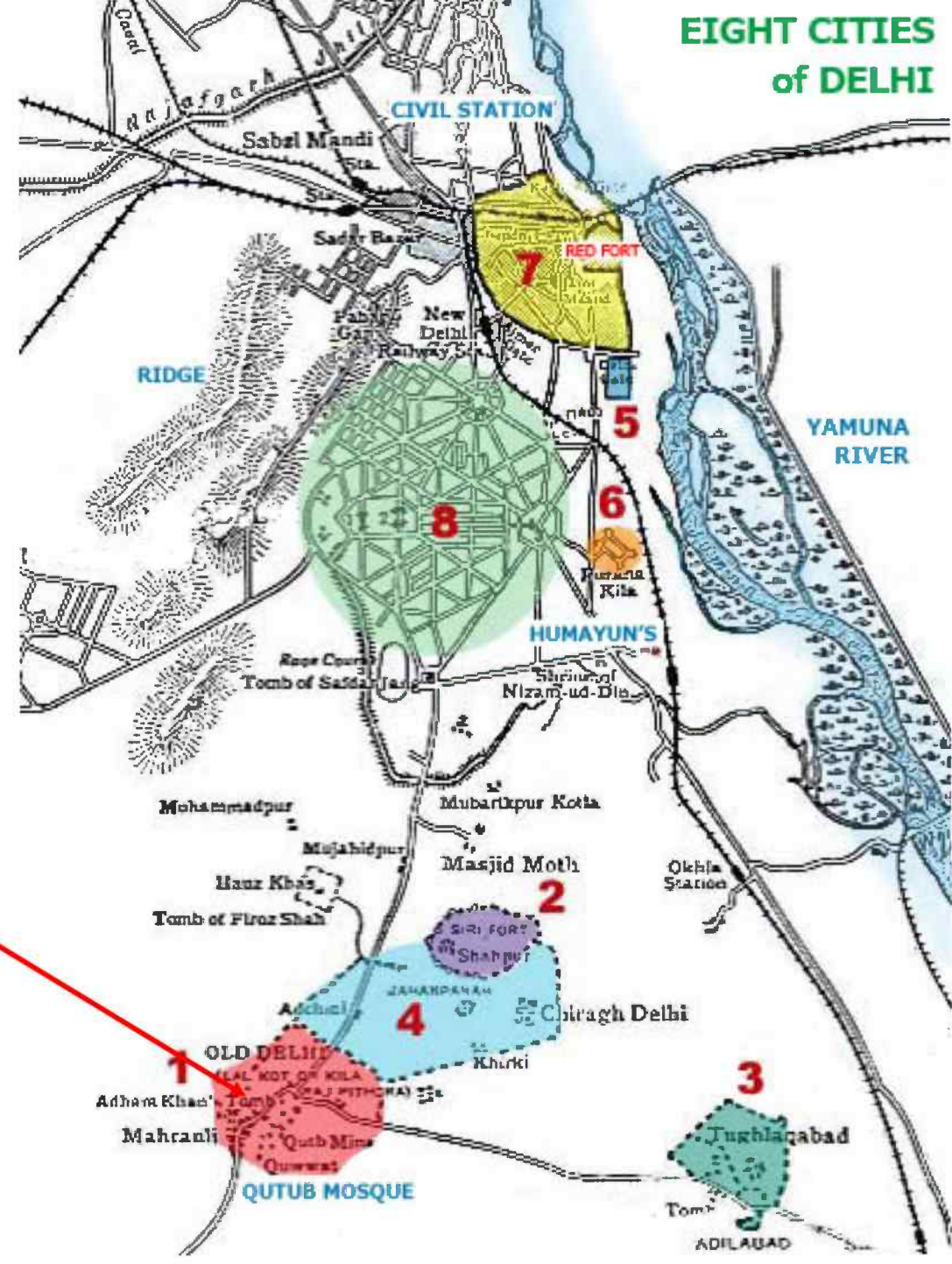
Muizz Al-Din Muhamma Ghori confia en 1192 la régence du sultanat de Dehli à son ancien esclave Qutbu-l-Din Aibak. Il fut assassiné dans des circonstances peu claires en 1206, et Qutbu Aibak lui succéda, fondant la dynastie des « rois esclaves », ou Mamlouks. Il mourut d'un accident de polo en 1210.



Qutbu-l-Din Aibak

Sous leur règne, les temples hindous de Qila Rai Pithora furent démantelés, et une grande mosquée, le Quwwatu'l Islam, fut construite, dès 1193, simultanément au début de la construction de ce qui devait devenir le plus haut minaret de l'Inde, le Qutb Minar.

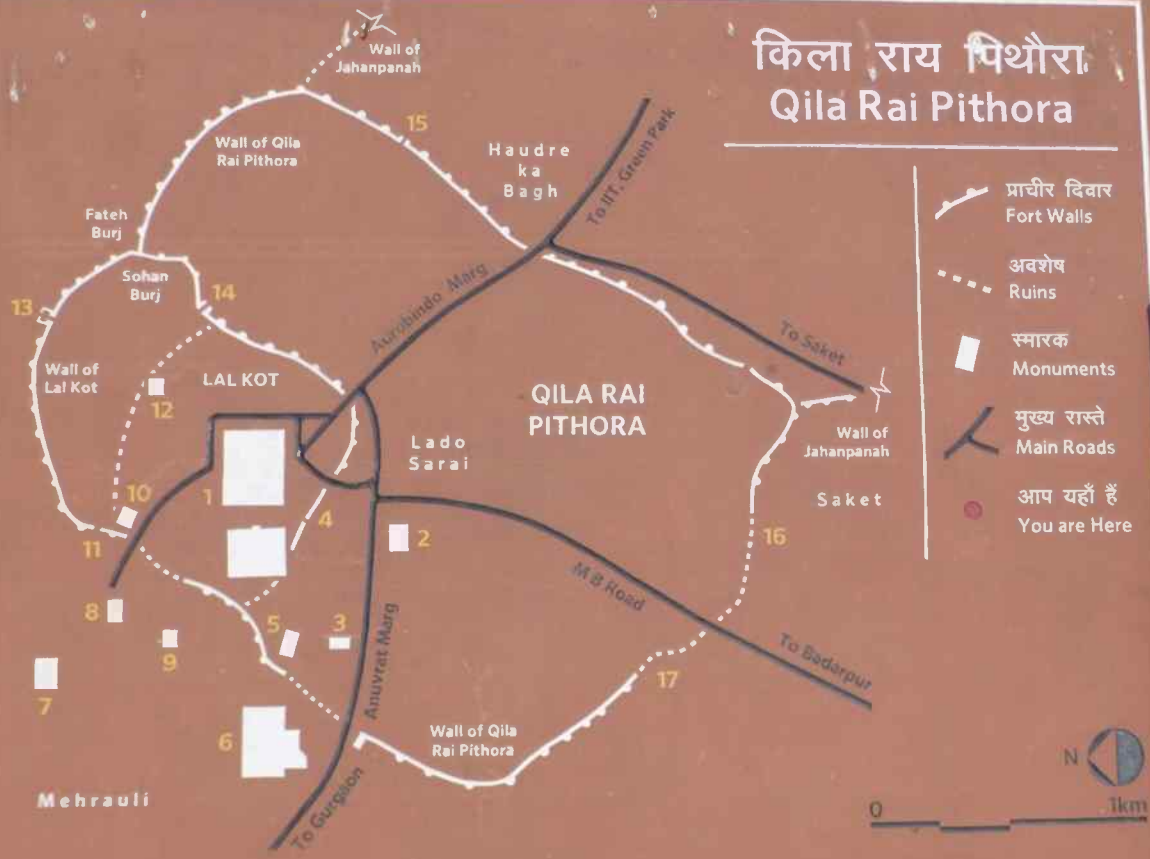
EIGHT CITIES of DELHI



1re cité:

Lal Kot → Qila Rai Pithora Xle s.
Maharajas → Mamlouks

किला राय पिथौरा Qila Rai Pithora



- प्राचीर दिवार
Fort Walls
- अवशेष
Ruins
- स्मारक
Monuments
- मुख्य रास्ते
Main Roads
- आप यहाँ हैं
You are Here


- 1 Qutb Complex
- 2 Azim Khan's Tomb
- 3 Balban's Tomb
- 4 Chaumukha Gate
- 5 Jamali Kamali
- 6 Nazir ka Bagh
- 7 Zafar Mahal
- 8 Gandhak ki Baoli
- 9 Rajon ki Bain
- 10 Adham Khan's Tomb
- 11 Ghazni Gate
- 12 Anang Tal
- 13 Ranjit Gate
- 14 Sohan Gate
- 15 Adhchini Gate
- 16 Badaun Gate
- 17 Barkha Gate





Sculptures des temples hindous de Qila Rai Pithora, réutilisées dans la construction de la mosquée Qwwatul Islam











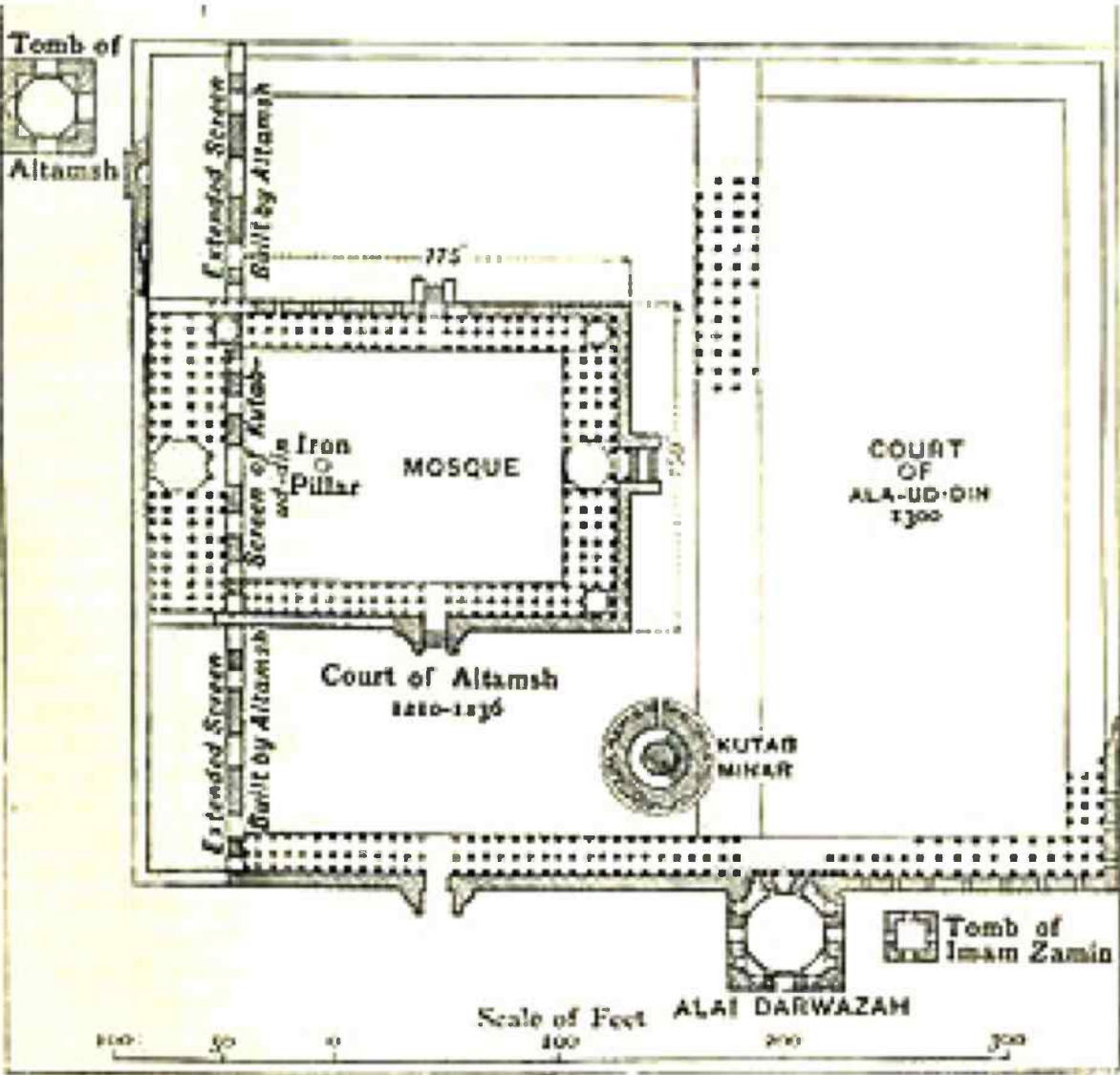


Quwwatu'l Islam Masjid (mosquée)



La plus ancienne de l'Inde, au coeur du complexe de Qutb dans la forteresse de Qila Rai Pithora. Construite sous Qutbuddin Aibak, 1193 - 1197

Plan du Quwwatul Masjid, avec le Qutub Minar















Handwritten text on the stone band above the pillars, possibly a name or inscription.


Small inscription on a pillar capital.

Small handwritten mark on the dome.



Le Qutb Minar


La construction a débuté en 1193 sous Qutb-id-din-Aibak, et fut continuée par son successeur Iltutmish. Le 5e étage fut ajouté en 1368 par Firoz Shah Tughlaq. Hauteur 73 m, diamètre à la base 14.3 m, diamètre au sommet 2.7 m. Grès rouge et marbre.













Iluttmish (règne 1211 – 1236)



Fils d'Aibak, il tua son oncle Aram Shah qui avait succédé à son frère Aibak, après une année de règne. Il lutta durant tout son règne contre les envahisseurs mongols (Gengis Khan) et contre les rébellions internes de ses vassaux.

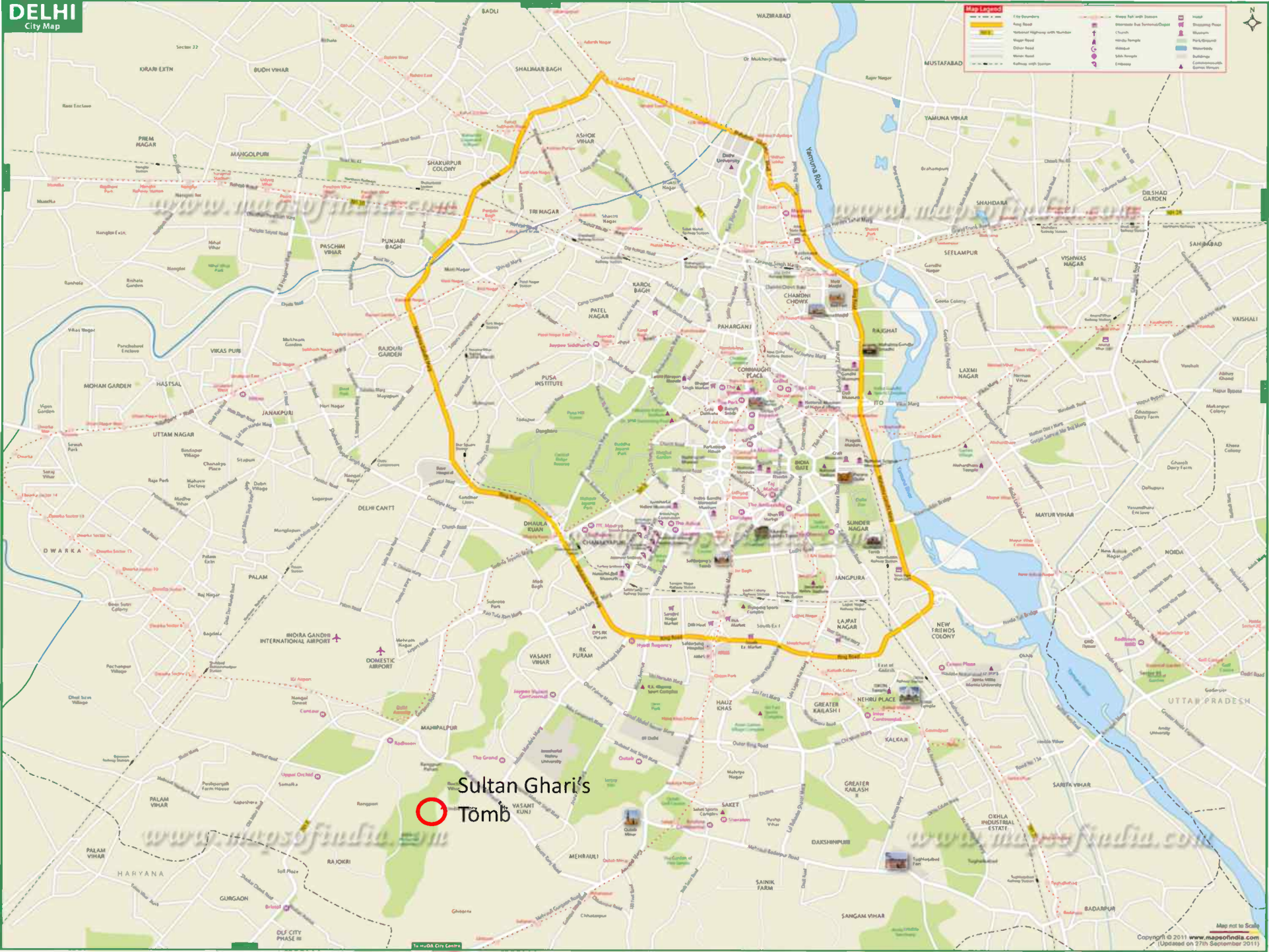
Sous le règne d'Ilututmish, le sultanat de Delhi s'étendit sur tout le nord de l'Inde, et Delhi fut considérée comme la « seconde Bagdad »



La tombe du sultan Ghari (1231)



Construite par Iltutmish pour son fils aîné, Nasiru'd-Din Mahmud, mort à la guerre. C'est l'un des premiers monuments funéraires islamiques en Inde



Map Legend

City Boundary	Water Fall with Dam	Hotel
Ring Road	Metropolitan Bus Terminal/Depot	Museum
National Highway with Number	Church	Post Office
Major Road	Police Station	Public School
Other Road	Market	Waterbody
Minor Road	Public Market	Building
Railway with Station	Embassy	Government Building

Sultan Ghari's Tomb

www.mapsofindia.com

www.mapsofindia.com










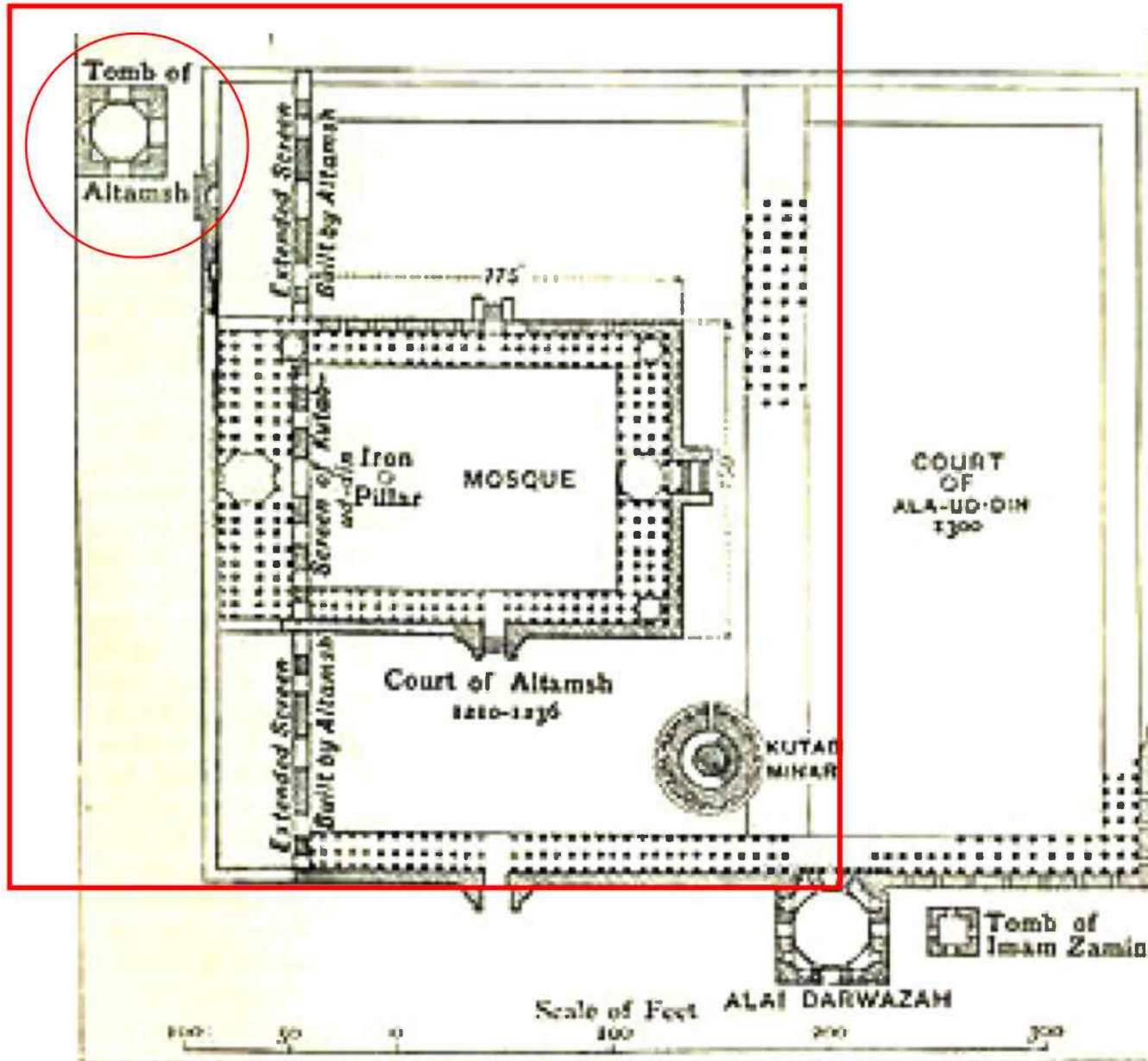


Tombe d'Ilutmish (1235)

Construite par Ilutmish dans le complexe de Qutub, une année avant sa mort




Le complexe de Qutub

















Les successeurs d'Iluttmish


En 1236, Iluttmish mourut (mort naturelle !). Son fils aîné étant déjà décédé au combat, il avait désigné sa fille Raziyyat-ud-Din pour lui succéder. L'aristocratie ne l'entendait pas ainsi et mit le fils cadet Rukn à la tête du sultanat. Après quelques mois, celui-ci renonça, et Raziyyat (Razia Sultana) accéda au trône. Elle était tolérante sur le plan religieux, et fut aimée de ses sujets, mais finalement, en 1240, elle fut chassée du trône par son frère Bahram soutenu par la noblesse, et assassinée.



Razia Sultana

Ghiyas-ud-Din-Balban (règne 1266 – 1287)

Après la mort de Razia, le sultanat traversa une période troublée, avec une succession de trois sultans sans autorité véritable. En 1266, **Ghiyas-ud-Din-Balban**, un ancien esclave d'Ilututmish, prit le pouvoir. Il redonna du lustre au sultanat et lutta efficacement contre les envahisseurs Mongols



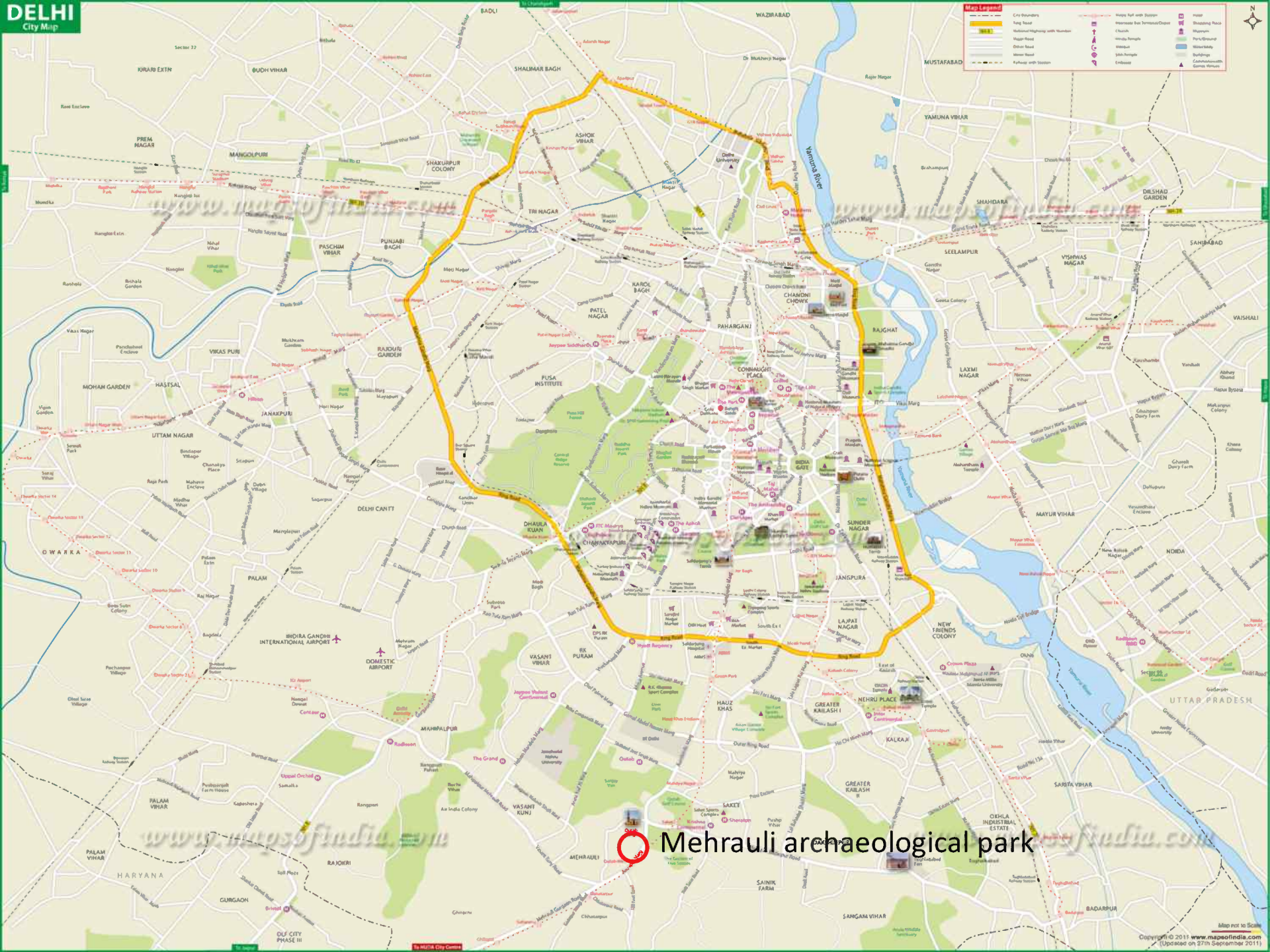
Tombe de Balban (vers 1287) (Parc archéologique de Mehrauli)



Premier exemple d'une voûte et d'une coupole en Inde

Map Legend

	City Boundary		Metro Rail Station
	Ring Road		Metro Rail Line
	Expressway		Metro Rail Exit
	National Highway		Metro Rail Overhead Bridge
	State Road		Metro Rail Tunnel
	District Road		Metro Rail Station (Underground)
	Water Body		Metro Rail Station (Surface)
	Railway Line		Metro Rail Station (Open Air)
	Railway Station		Metro Rail Station (Covered)
	Water Body		Metro Rail Station (Covered)
	Water Body		Metro Rail Station (Covered)



Mehrauli archaeological park



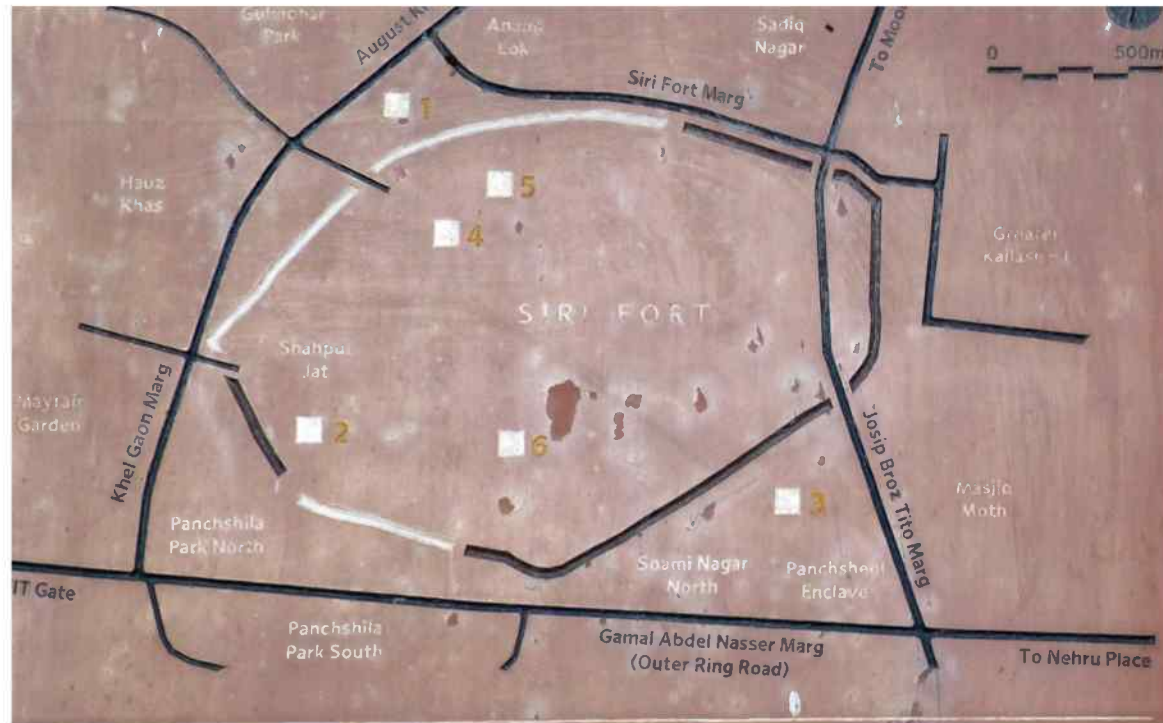


Ala'al Din Khilji (reign 1296 – 1316)

Le dernier sultan Mamlouk, Muiz-ud-Din Qaiqabad, a été assassiné en 1290 par le général de son armée **Firoz Shah Khilji**, qui devint le premier sultan de la dynastie des Khilji. Ce dernier fut à son tour assassiné par son neveu Juna Khan, qui devint le prochain sultan, sous le nom de **Ala'al Din Khilji**

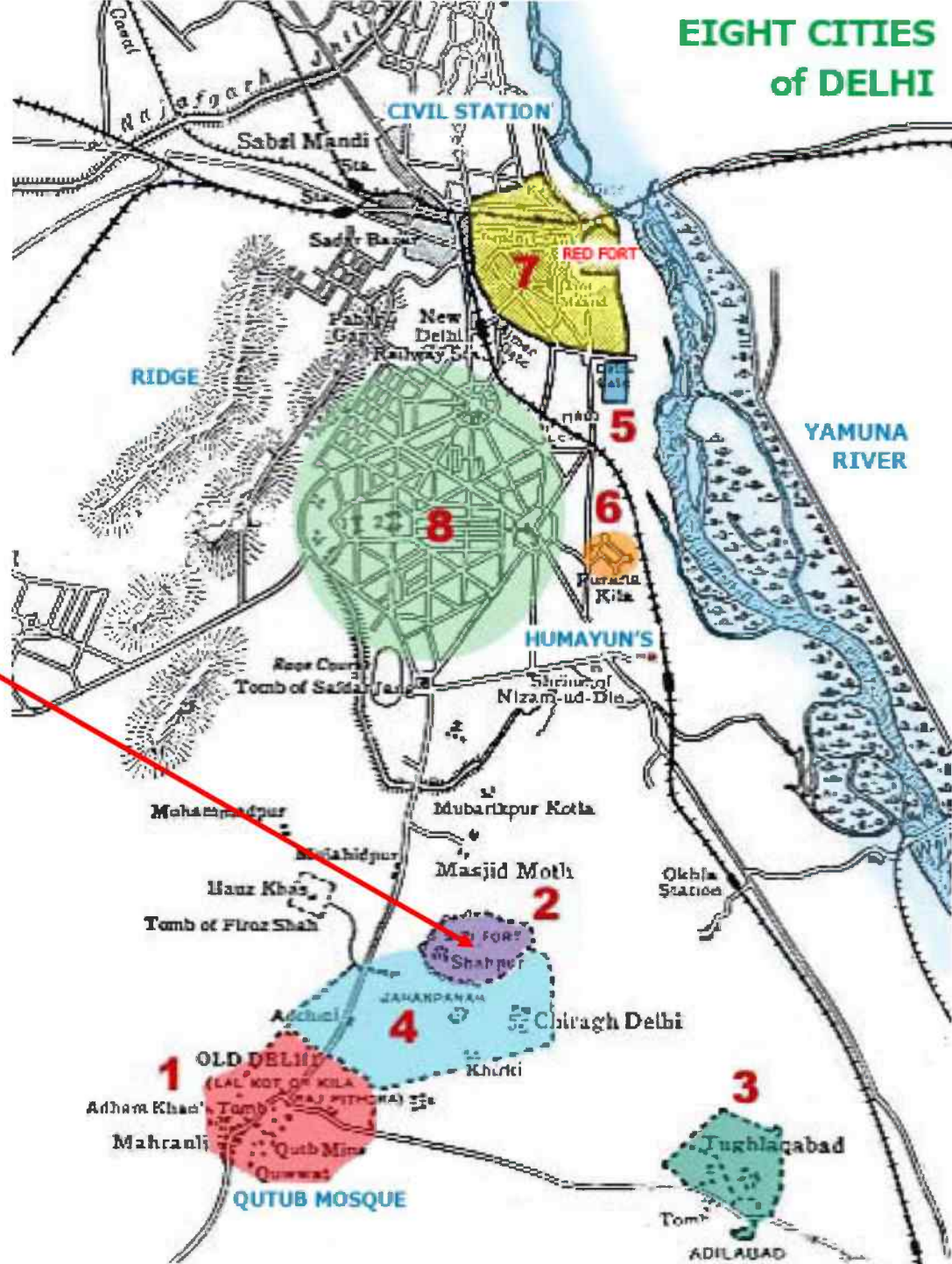


La Forteresse de Siri

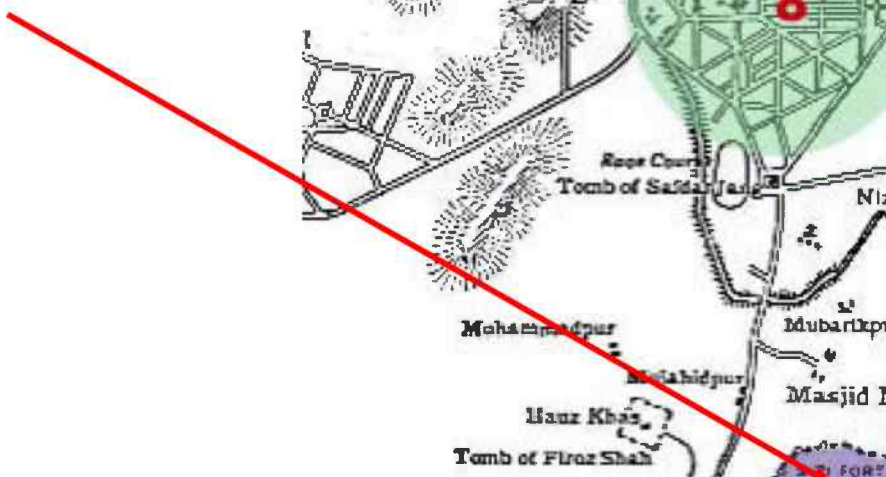


Vers 1303, Ala-al-Din Khilji fonda la forteresse de Siri, la seconde cité de la Delhi médiévale (la première entièrement construite par les musulmans)

EIGHT CITIES of DELHI




2^e cité:
Siri
Dynastie des Khilji





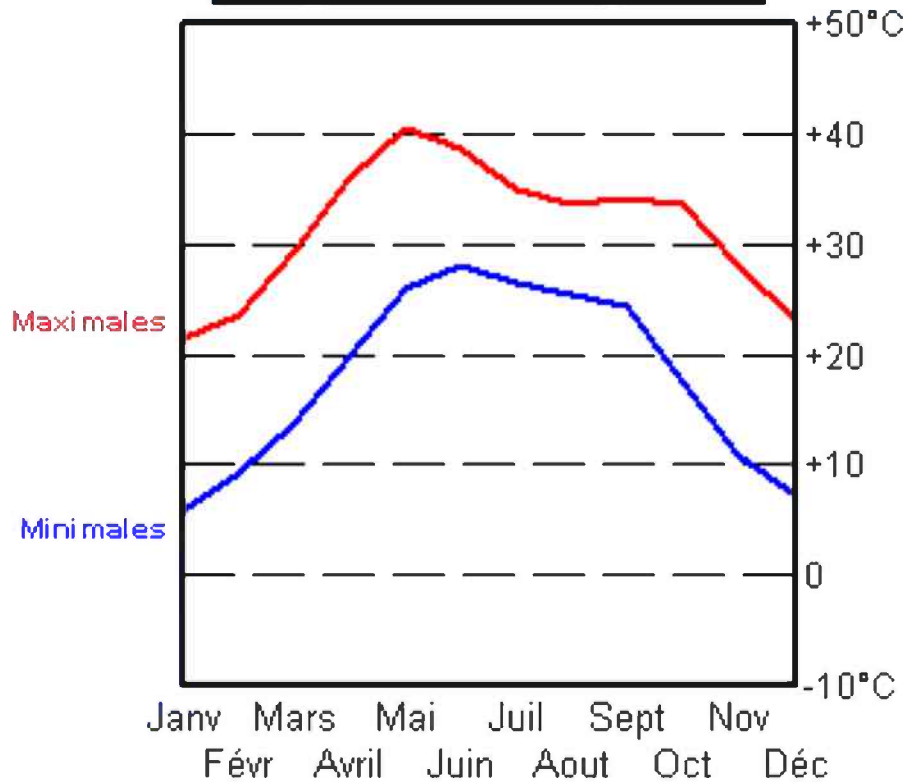
Réservoir de Hauz Khas

Sous Ala-al-Din Khilji fut construit le réservoir de Hauz Khas, à proximité de la forteresse de Siri pour en assurer l'alimentation en eau. Sa surface était de 50 ha à l'origine, et la profondeur moyenne de 4 m (1.5 millions de m³)

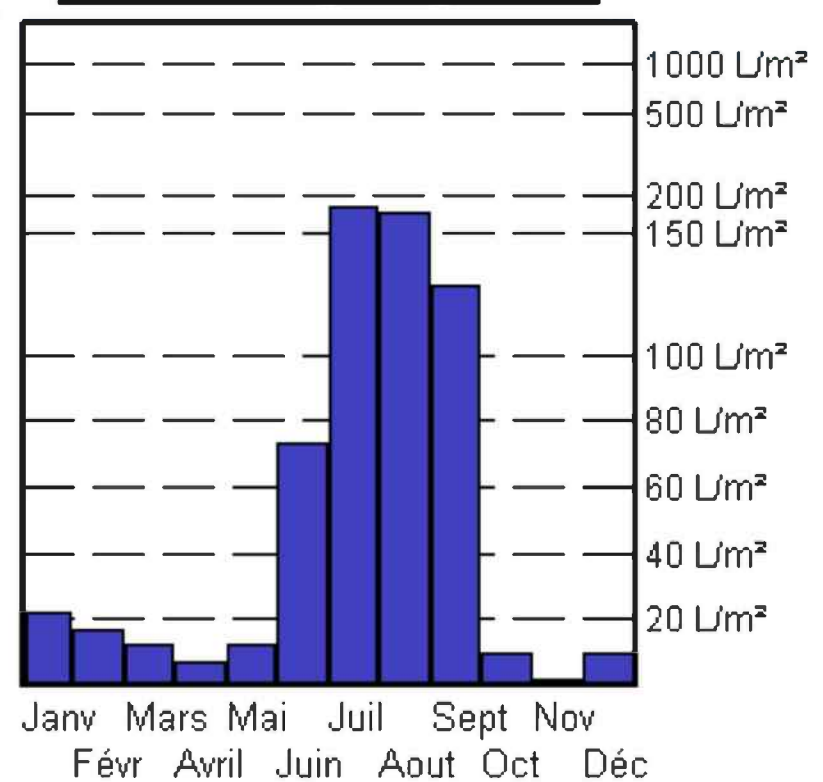


Températures moyennes et précipitations à Delhi (nord de l'Inde)

Températures moyennes

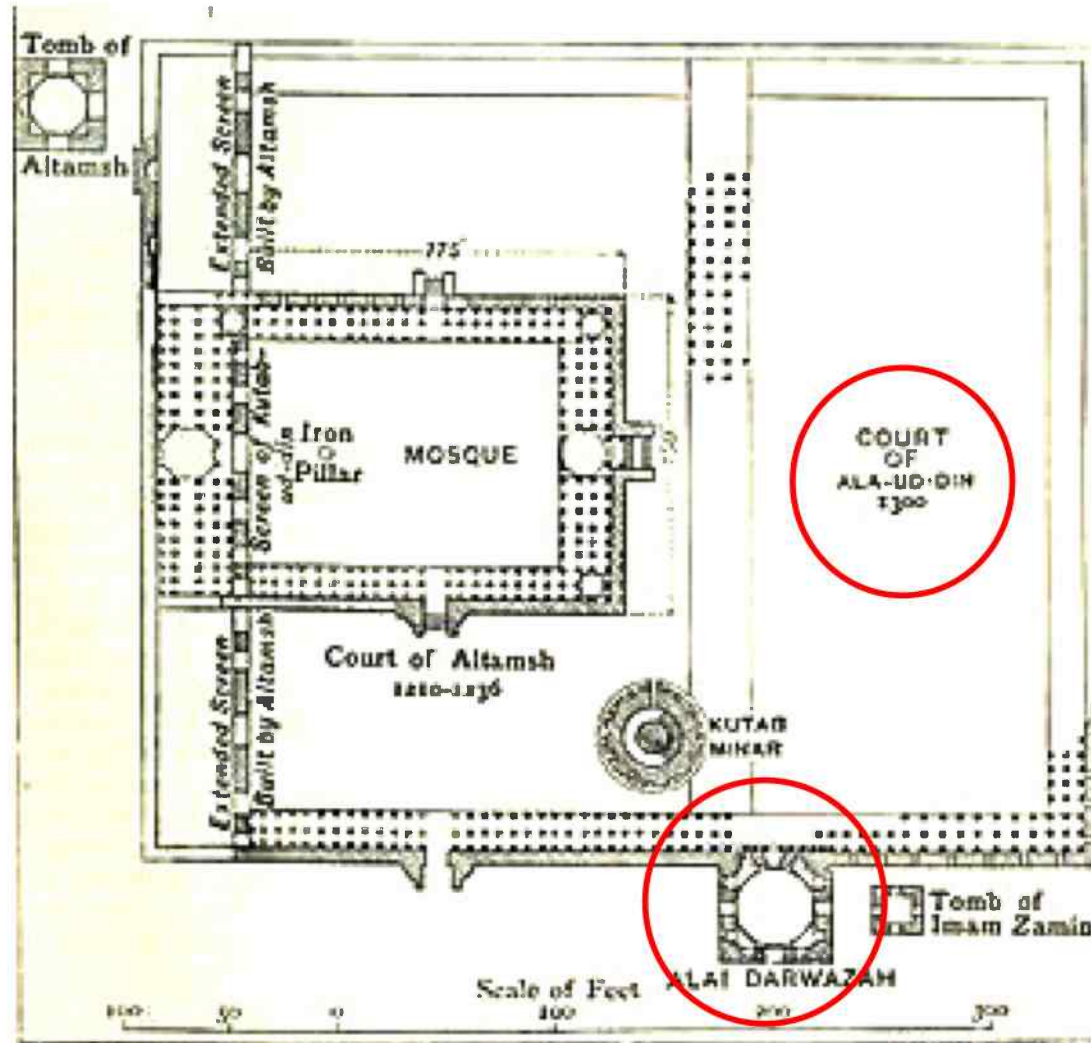


Quantité de précipitation





Le complexe de Qutub au temps d'Ala-al-Din Khilji



Alai Minar (complexe de Qutb)

Mégalomane, Ala al-Din Khilji voulut construire à proximité du Qutb Minar un minaret deux fois plus grand: l'Alai Minar. Auparavant, il avait agrandi la mosquée dans les mêmes proportions. Mais il mourut avant la fin de la construction du premier étage, et aucun de ses successeurs n'a poursuivi cette tâche





Alai Darwaza (complexe de Qtub, 1311)


L'**Alai Darwaza** est un magnifique portique construit sous Ala-al-din Khilji, dans le cadre de son projet de développement du complexe de Qtub.

Très bien conservé, il présente d'exquises décorations de marbre et des cadres réticulés en maçonnerie. Il est le fait d'artisans turcs et locaux, et représente l'archétype du **style Indo-Islamique**









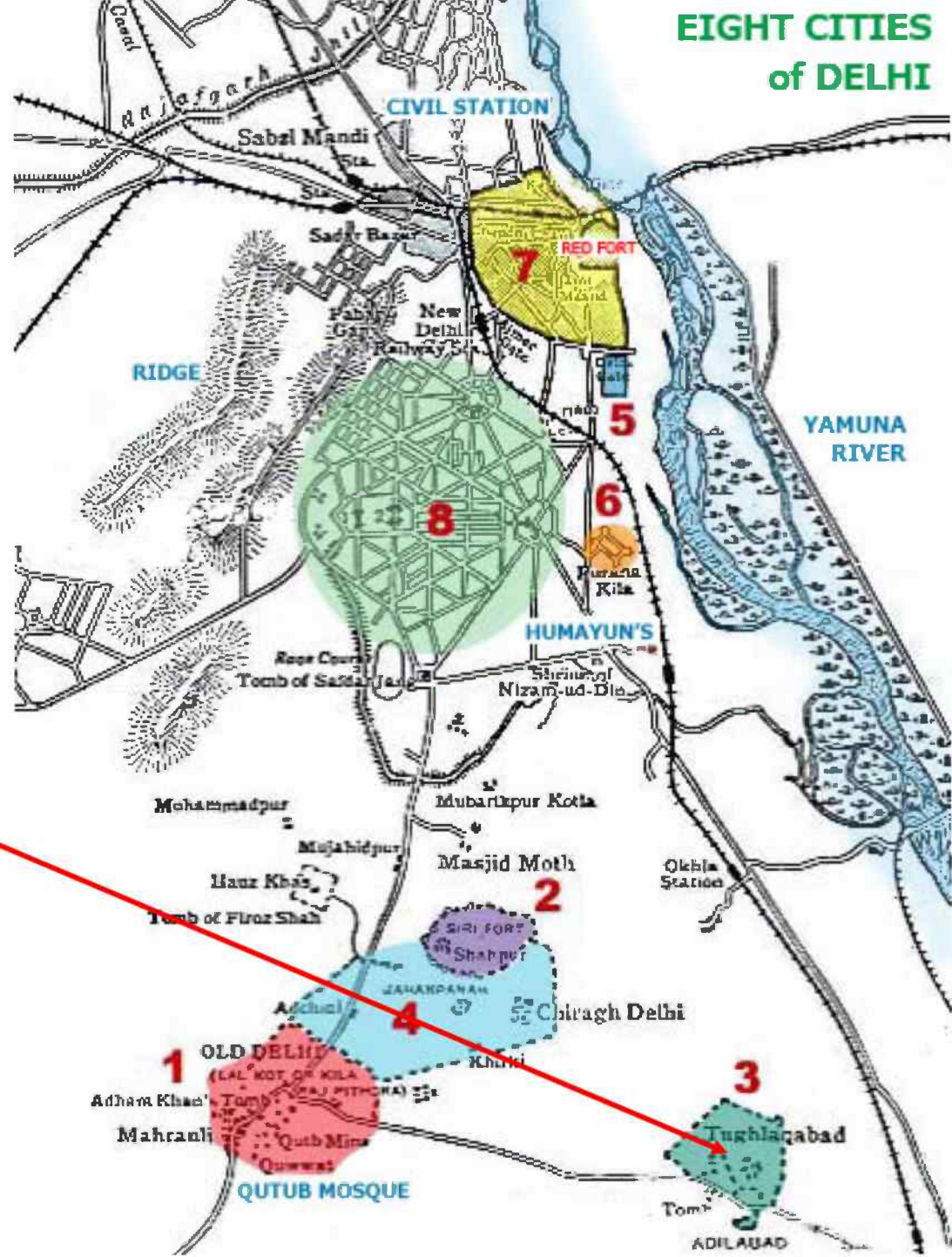


Ghiyath al-Din Tughlak (règne 1320 – 1325)

Les trois derniers sultans Khilji régnèrent entre 1316 and 1320, s'assassinant successivement, avant que Ghazi Malik, soutenu par les nobles turcs mît fin à la dynastie Khilji en assassinant le dernier. Il devint alors sultan sous le nom de **Ghiyasuddin Tughlak**. Il fonda la troisième cité de Delhi, **Tughlakabad**. Il remit de l'ordre dans les finances et l'administration, développa l'agriculture et fit creuser des canaux.



EIGHT CITIES of DELHI



3^e cité:
Tughlaqabad
1320 - 1325

Forteresse de Tughlaqabad (1321)



La forteresse de Tughlaqabad Fort est la troisième cité historique de Delhi. Elle comptait sept réservoirs d'eau de pluie. Elle fut abandonnée en 1327.





















Tombeau de Giyath al-Din (1328)

Giyath al-Din mourut en 1325, écrasé lors de l'écroulement d'un bâtiment en bois. Certains pensent que son fils Muhammad a organisé cet « accident »...

Le Mausolée de Giyath al-Din Tughlaq est entouré d'une enceinte pentagonale, construite sur un lac (actuellement comblé) au sud de Tughlaqabad, auquel elle est reliée par une chaussée de 229 m. En plus du catafalque de Ghiyath al-Din, la tombe contient aussi ceux de sa femme Makhdima-Jehan, et de son fils Muhammad Adil Tughlaq Shah (décédé en 1351)









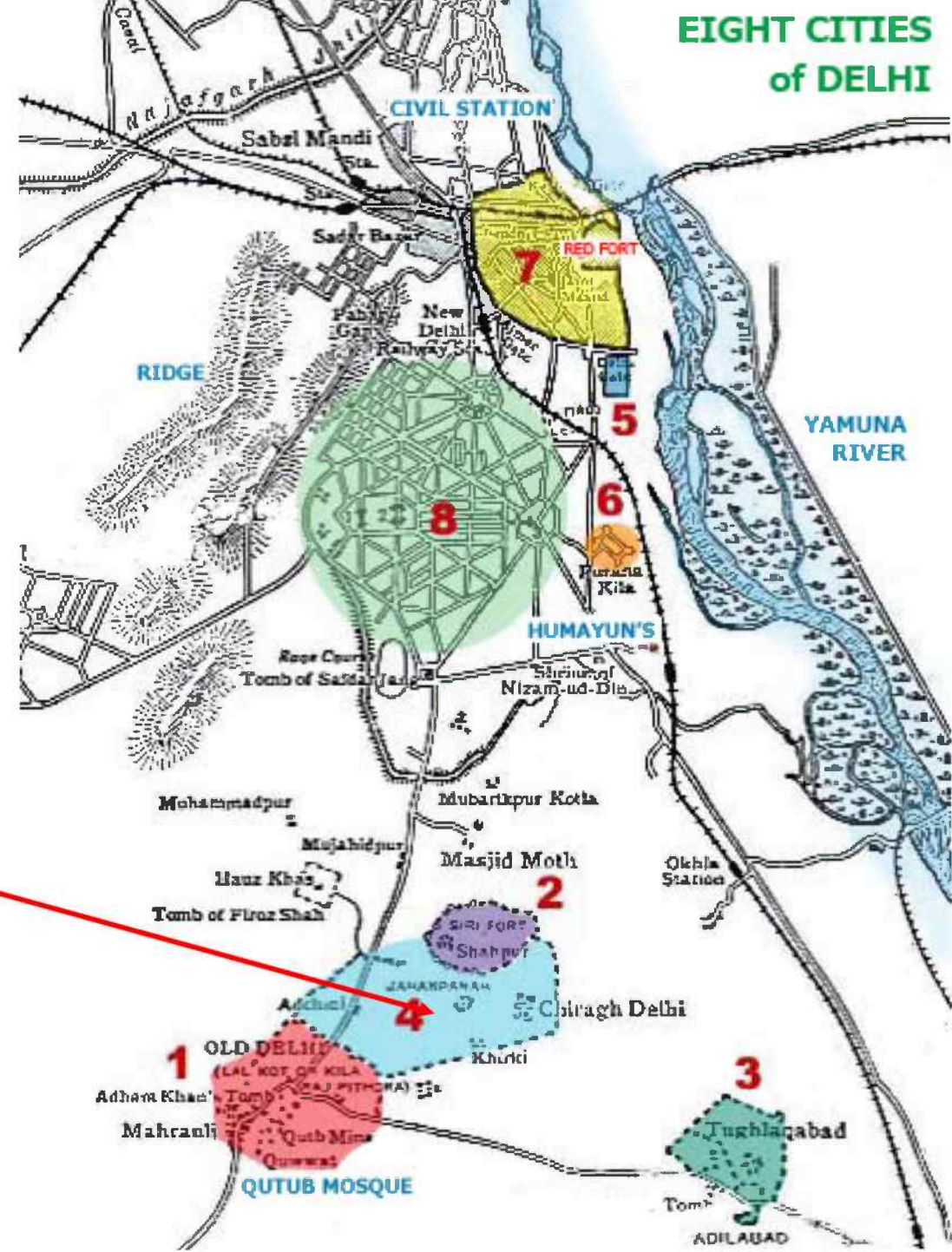
Muhammad Bin Tughlaq (règne 1325 – 1351)

Muhammad Bin Tughlaq a succédé à son père dès sa mort en 1325. Il a étudié la logique, la philosophie, les mathématiques, les sciences physiques et la calligraphie. Il s'intéressait aussi à la médecine et parlait plusieurs langues – persan, arabe, turc, sanscrit. C'est sous son règne que le sultanat de Delhi a atteint son apogée en termes d'extension géographique, couvrant la majeure partie du sous-continent indien. Entre 1326 et 1327, il fit construire Jahanpanah (en persan, le "refuge du monde"), la 4e cité de Delhi.

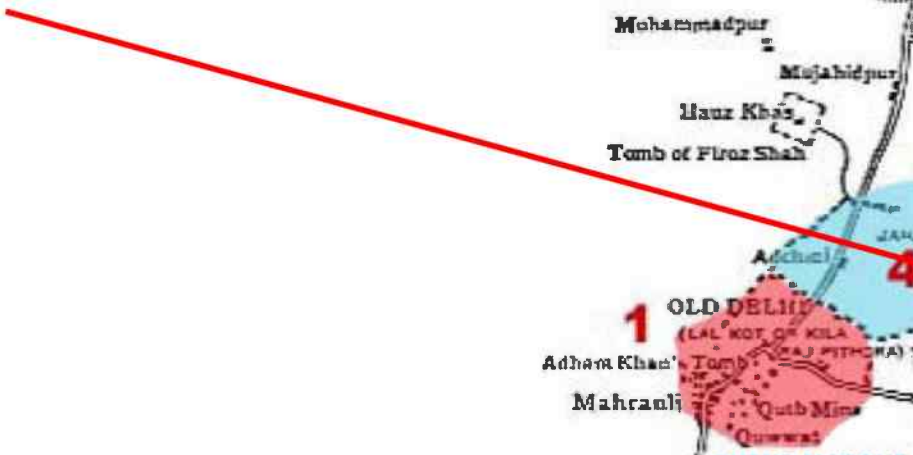


Muhammad Bin Tughlaq

EIGHT CITIES of DELHI



4^e cité:
Jahanpanah
1326-27



Mosquée de Begumpur (1351)



La nouvelle ville de **Jahanpanah** entourait les villes précédentes de Siri et Lal Kot d'une muraille ouverte par treize portes. Il n'en reste que des ruines , don't l'attribution à Tughlaq n'est pas toujours claire. Parmi les structures les mieux conservées, la mosquée de **Begumpur**, construite par l'architecte iranien Zahir al-Din al-Jayush. Elle se présente sous la forme d'une enceinte carrée de 90 x 90 m, avec trois portes au sud, à l'est et au nord, alors que le niqab se trouve du côté ouest.













Firoz Shah Tughlaq (règne 1351-1388)

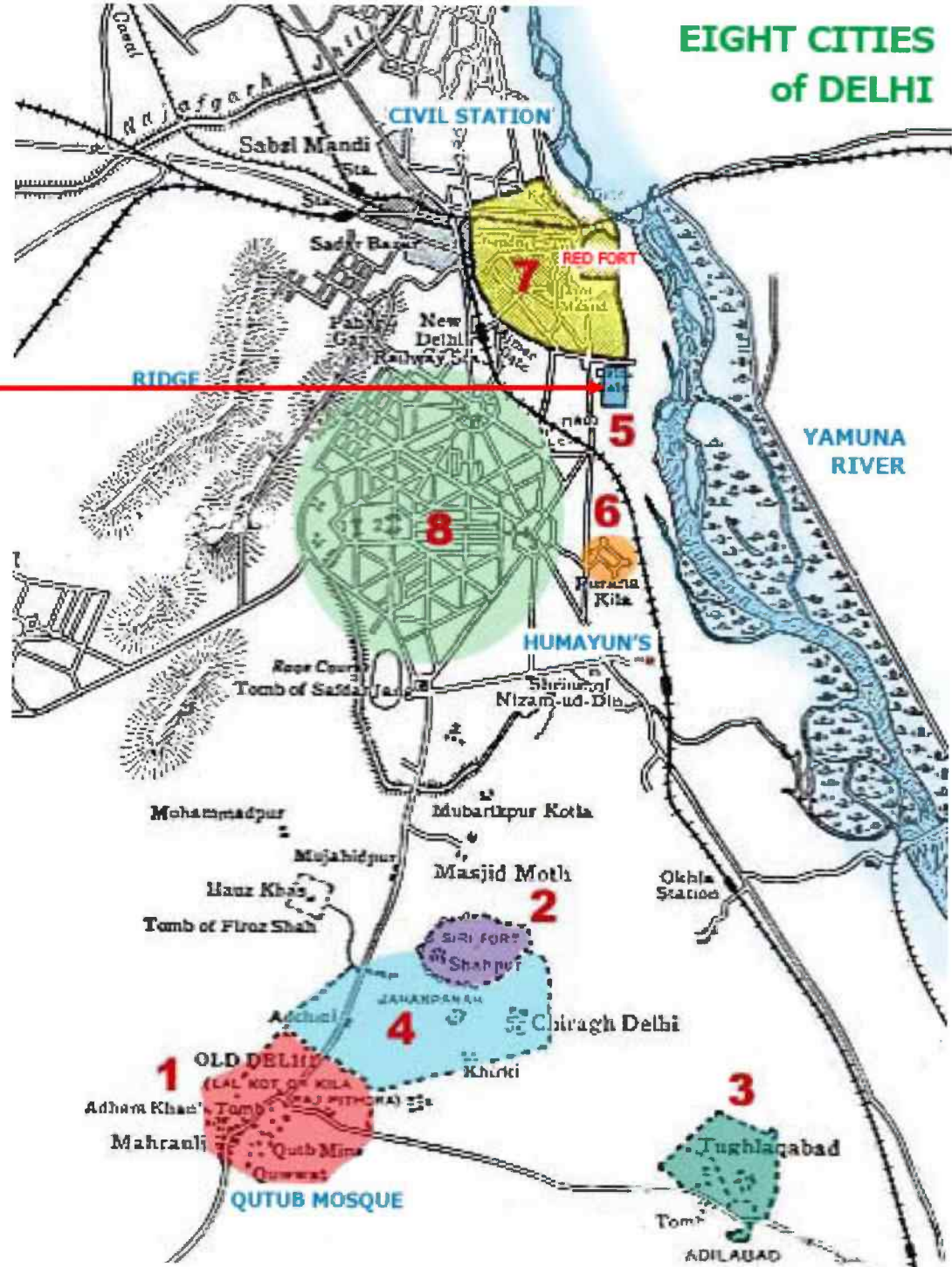
Firoz Shah Tughlaq, parent éloigné de Muhammad (décédé dans une bataille), de père Turc d'origine et de mère Hindi, s'est appliqué à améliorer l'infrastructure de l'empire: il construisit des canaux, des maisons de repos et des hôpitaux, construisant et restaurant des réservoirs et creusant des puits.. Dans les années 1350, il construisit une nouvelle cité, la cinquième, Firozabad. Il fit traduire en persan des ouvrages religieux hindous. Il possédait une grande collection de manuscrits en persan, en arabe et autres langues. Il ouvrit plusieurs madrasas (écoles) pour encourager l'alphabétisation. Il a mis sur pied des politiques économiques pour améliorer le bien-être matériel de son peuple.



Firoz Shah Tughlaq


EIGHT CITIES of DELHI

Firozabad




Agrasen-ki-Baoli

L'**Agrasen ki Baoli** est un puits en escaliers de 60 x 15 m. Certains font remonter la construction primitive au roi légendaire Agrasen. Il a été reconstruit au 14^e siècle par la communauté des Agrawal, qui se réclame de la descendance de ce roi. La partie inférieure de ce puits de 103 marches est constamment immergée. La partie visible est à trois niveaux, soulignés par des arcades sur la paroi latérale. D'après son architecture, ce puits a probablement été reconstruit à l'époque de la dynastie Tughlaq.

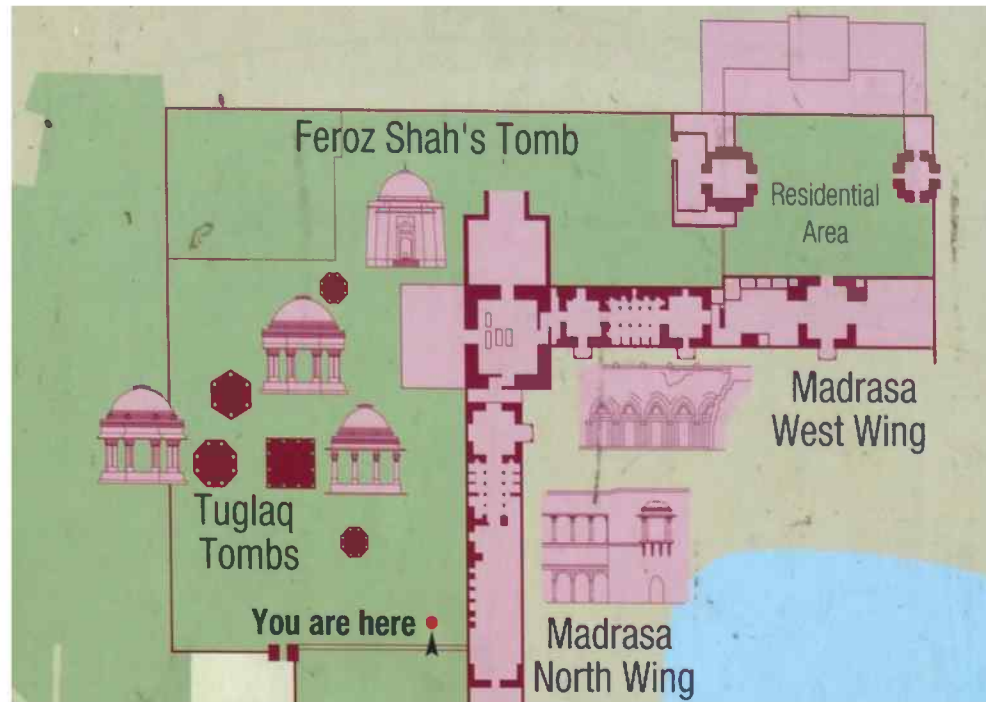




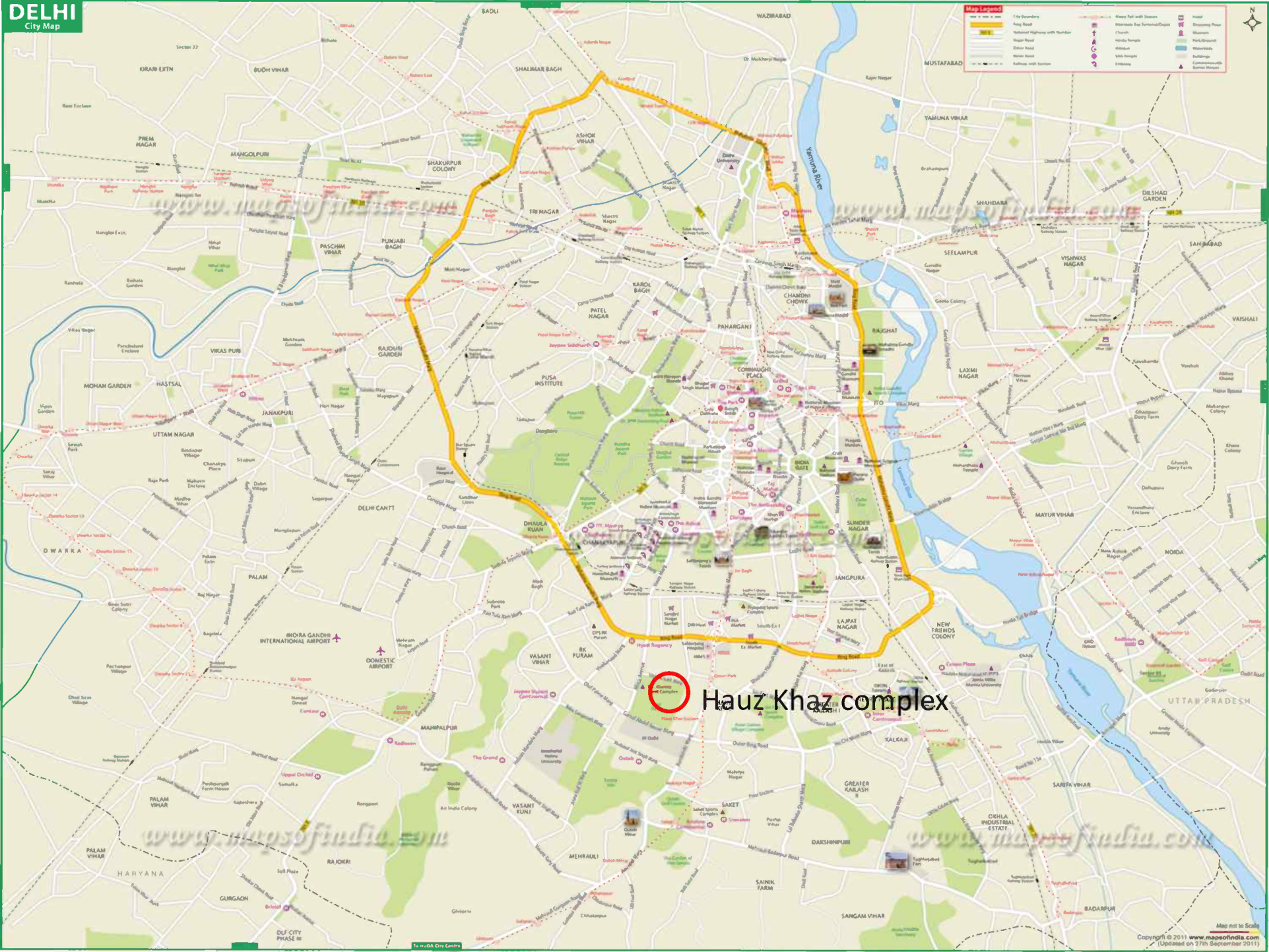




Le complexe de Hauz Khas



Le complexe de Hauz Khas a été établi sur le territoire de Siri, la seconde cité médiévale de Delhi. Le grand réservoir (lac) été établi sous la dynastie Khilji, puis restauré sous Firoz Shah Tughlaq. Plusieurs bâtiments (mosquée et madrasa (collège) ainsi que des tombeaux ont été alors construits au-dessus du lac. La tombe de Firoz Shah forme le pivot du bâtiment en L qui surplombe le lac.



Map Legend

City Boundary	Water Fall with Dam	Hotel
Ring Road	International Bus Terminal/Quay	Museum
National Highway with Number	Church	Post Office
Major Road	Police Station	Waterbody
Other Road	Market	Building
Minor Road	Public Transport	Landmark
Highway with Number	Embassy	Government Building

Hauz Khaz complex

www.mapsofindia.com

www.mapsofindia.com

Firuz Shahi Madrasa

Complexe de Hauz Khan, 1352



Construite en 1352, la Madrasa (collège) était une des institutions majeures de l'enseignement islamique dans le sultanat de Delhi, la plus grande et la mieux équipée. Le village tout autour a aussi été appelé Tarababad (ville de la joie) au vu de sa richesse matérielle et culturelle, en appui logistique à la Madrasa.









Tombeau de Firoz Shah (Complexe de Hauz Khas)

Au coeur du complexe, Firoz Shah fit construire son propre tombeau, sous la forme d'un bâtiment carré surmonté d'un dôme hémisphérique. Très austère, ce bâtiment se situe à l'intersection des deux bras de la Mandrasa















Sur l'esplanade de la Darwasa on peut voir plusieurs petits pavillons en forme de dôme, dont la destination n'est pas connue











Khirki Masjid



En bordure de la muraille sud de Jahanpanah (la 4ème cité de la Delhi médiévale) se dresse la **Khirki Masjid**, mosquée construite par Khan-i-Jahan Junan, premier ministre de Firoz Shah. Elle présente une rare fusion entre les architectures islamique et de tradition hindoue. C'est la seule mosquée, en Inde du nord, à avoir été en grande partie couverte.





महाराष्ट्र
महाराष्ट्र
महाराष्ट्र





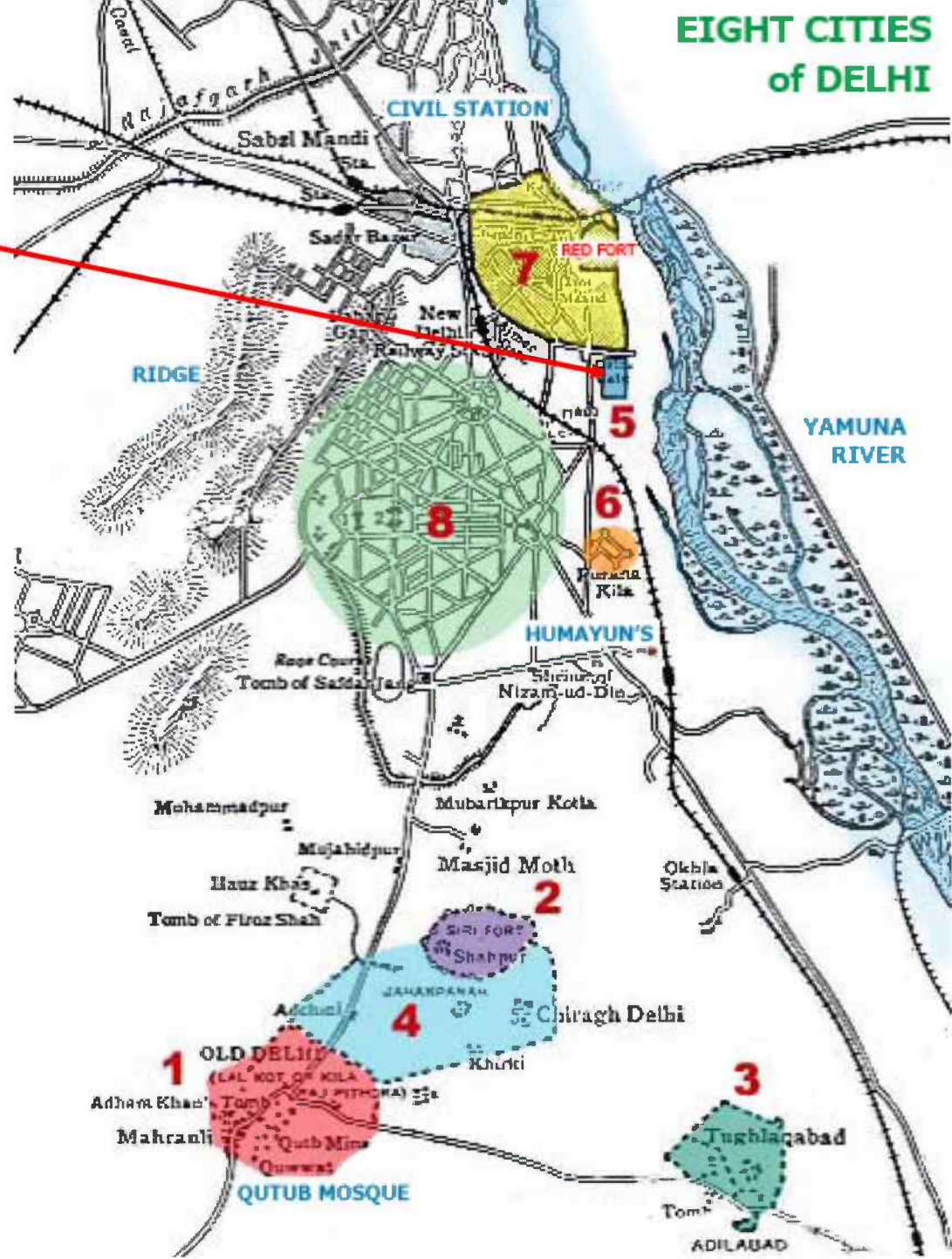
Firoz Shah Kotla - Firozabad

Firoz Shah Kotla était une forteresse établie par Firoz Shah pour renfermer la nouvelle cité de Delhi (la 5ème), Firozabad. Un pilier de grès poli, en parfait état, remontant au 3ème siècle av. J.C., s'élève sur les ruines du palais. C'est un des piliers élevés à l'origine par l'empereur Ashoka; il fut ramené à Delhi, sur ordre du sultan Firoz Shah, de la ville Pong Ghati Ambala au Punjab, et érigé à son emplacement actuel en 1356



EIGHT CITIES of DELHI

Firozabad, 5^{ème} cité de Delhi
Firoz Shah Kotla












Jami Masjid



Baoli (puits à escaliers)

In 1368, Firoz Shah
Tughlaq fit construire
le cinquième et
dernier étage du
Qutb Minar



Tombeau et mosquée de Shah Alam, Wazirabad

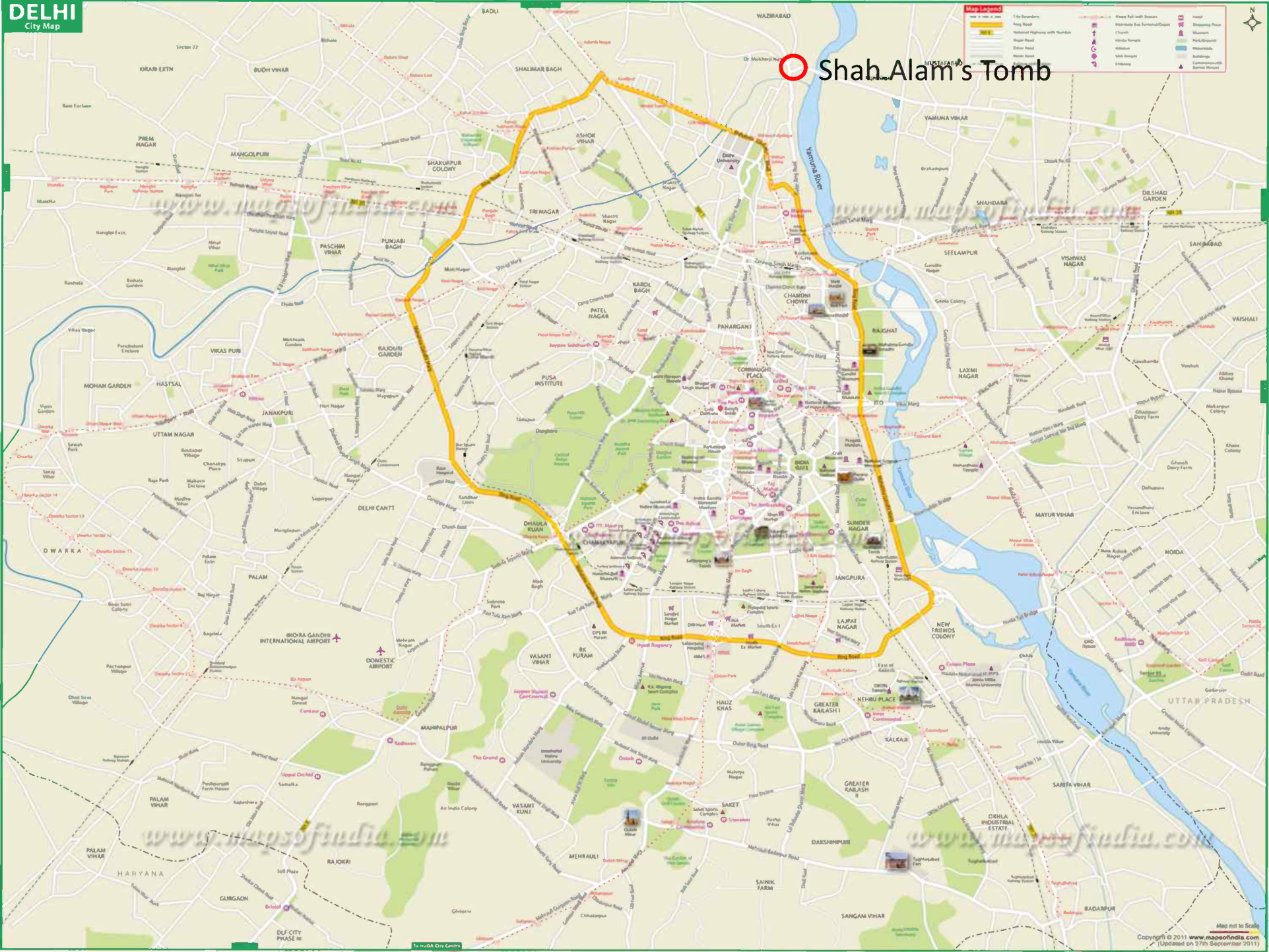


Situé dans la banlieue nord de la ville, le tombeau de Shah Alam, un saint personnage, est construit sur une plateforme légèrement surélevée. Il est constitué de douze piliers et surmonté d'un dôme. La mosquée à l'arrière était une mosquée pour femmes. Proche de ce site se trouve le plus vieux pont de Delhi, sur la rivière Najafgarhnala; il est encore en usage actuellement

Shah Alam's Tomb

Map Legend

- City Boundary
- Ring Road
- National Highway with Number
- State Road
- Other Road
- Water Body
- Waterways
- Railway
- International Airport
- Major Rail with Station
- Water Bus Terminal/Quay
- Chowk
- Market
- Ward
- Police Station
- Embassy
- Hotel
- Shopping Plaza
- Museum
- Park/Garden
- Waterbody
- Railway
- International Airport













Dès la fin du règne de Firoz Shah (1388), le sultanat fut la proie de guerres civiles. En 1398, Timour (Tamerlan), d'origine turque, devenu roi de Samarcande, guerrier cruel, n'eut ainsi aucune difficulté à envahir Delhi. Il la mit à feu et à sang, massacrant sa population (entre 200'000 et 400'000 hindous et « infidèles »). La population et les territoires du sultanat de Delhi furent abandonnés dans un état grave d'anarchie, de chaos et de pestilence. Le sultan Mahmud Tughlaq revint à Delhi, mais il ne parvint plus à s'imposer parmi les factions de la cour.



La dynastie des Sayyides

En 1415, **Sayyid Khizr Khan** prit la tête du sultanat de Delhi, alors en pleine déliquescence. Il ne contrôlait qu'un territoire réduit autour de la ville, et son autorité fut contestée. **Mubarak Shah Sayyid** lui succéda en 1421, sans réussir à regagner de nouveaux territoires. Deux autres sultans lui succédèrent: **Muhammad Shah Sayyid** en 1434, et **Alam Shah Sayyid**, en 1445, jusqu'en 1451. Dans leur ensemble, les sultans Sayyides furent incapables de restaurer la puissance du sultanat. En revanche, deux d'entre eux laissèrent de magnifiques tombeaux



Muhammad Shah

Tombeau de Muhammad Shah Sayyid (1444)



Le tombeau de Muhammad Shah Sayid est la plus ancienne tombe du jardin des Lodi. C'est un magnifique exemple de tombeau octogonal. Il a servi ultérieurement de modèle, à l'époque des Lodi et des Moghols.











Bahlul Lodi (règne 1451 – 1489)

Bahlul Lodi est le fondateur de la dynastie des Lodi.

D'origine afghane, il était gouverneur du Punjab. Il renversa le dernier sultan Sayyid, Alam Shah, le 19 avril 1451.

Il réussit à reconquérir la plus grande partie du nord de l'Inde. Musulman fervent, il était cependant tolérant, et avait épousé une hindoue, Bibi Ambha, qui fut la mère de son successeur Sikandar Lodhi. Il fut apprécié des chefs hindous et afghans. Il régna sur le sultanat de Delhi jusqu'à sa mort (naturelle !) en 1489.



المتموكل على الرحمن سلطان بهاول لودي (٨٥٠-٨٩٤هـ)

Jahaz Mahal (Mehrauli)

Le Jahaz Mahal (en Urdu le “ Palais-bateau”) se trouve dans le village de Mehrauli (sud de Delhi), à l’angle nord-est du lac-réservoir de Hauz-i-Shamsi à Mehrauli. Il doit son nom à son reflet, qui donne l’illusion d’un bateau flottant sur le lac. On suppose qu’il a été construit sous les Lodi, comme un établissement de plaisirs ou une auberge...







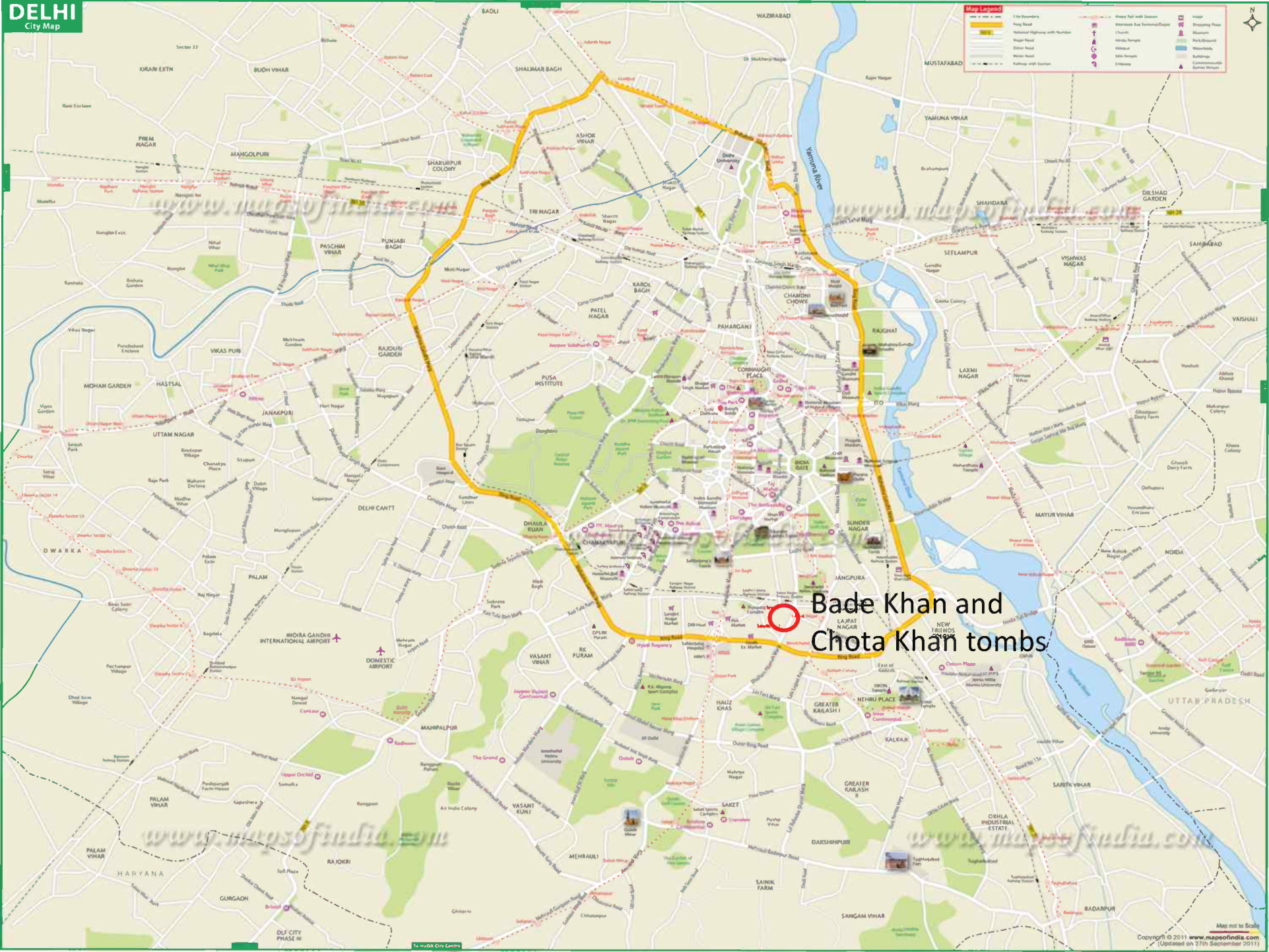




Tombeaux de Bade Khan and Chote Khan

Ces deux tombeaux, abritant les dépouilles de nobles personnages dont on ne sait pas grand chose, ont été probablement construits à l'époque de Bahlul Lodi






Map Legend

City Boundary	Water Full with Dam	Hotel
Ring Road	Water Bus Terminal/Quay	Museum
National Highway with Number	Church	Park/Garden
Major Road	Police Station	Waterbody
Other Road	Market	Buildings
Minor Road	Public Transport	Landmarks
Highway with Number	Embassy	Public Transport

Bade Khan and Chota Khan tombs



Tombeau de Bade Khan







Chote Khan







Sikandar Shah Ghazi Lodi (règne 1489-1517)

Sikandar Lodi était le fils de Bahlul Khan, d'origine Pashtune (Afghanistan), et de Bibi Ambha une Hindoue. Homme d'état doué, il fut toutefois, malgré ses origines, intolérant envers la communauté hindoue. En 1503, Il fonda, sur la rivière Yamouna, à 200 km en aval de Delhi, la ville d'Agra, et la développa comme sa seconde capitale. Il était très cultivé, et imposa le persan comme langue officielle de l'Inde.



ابوالنظر غازی سلطان سکندر لودی
(۸۹۴ - ۹۲۳ هـ)

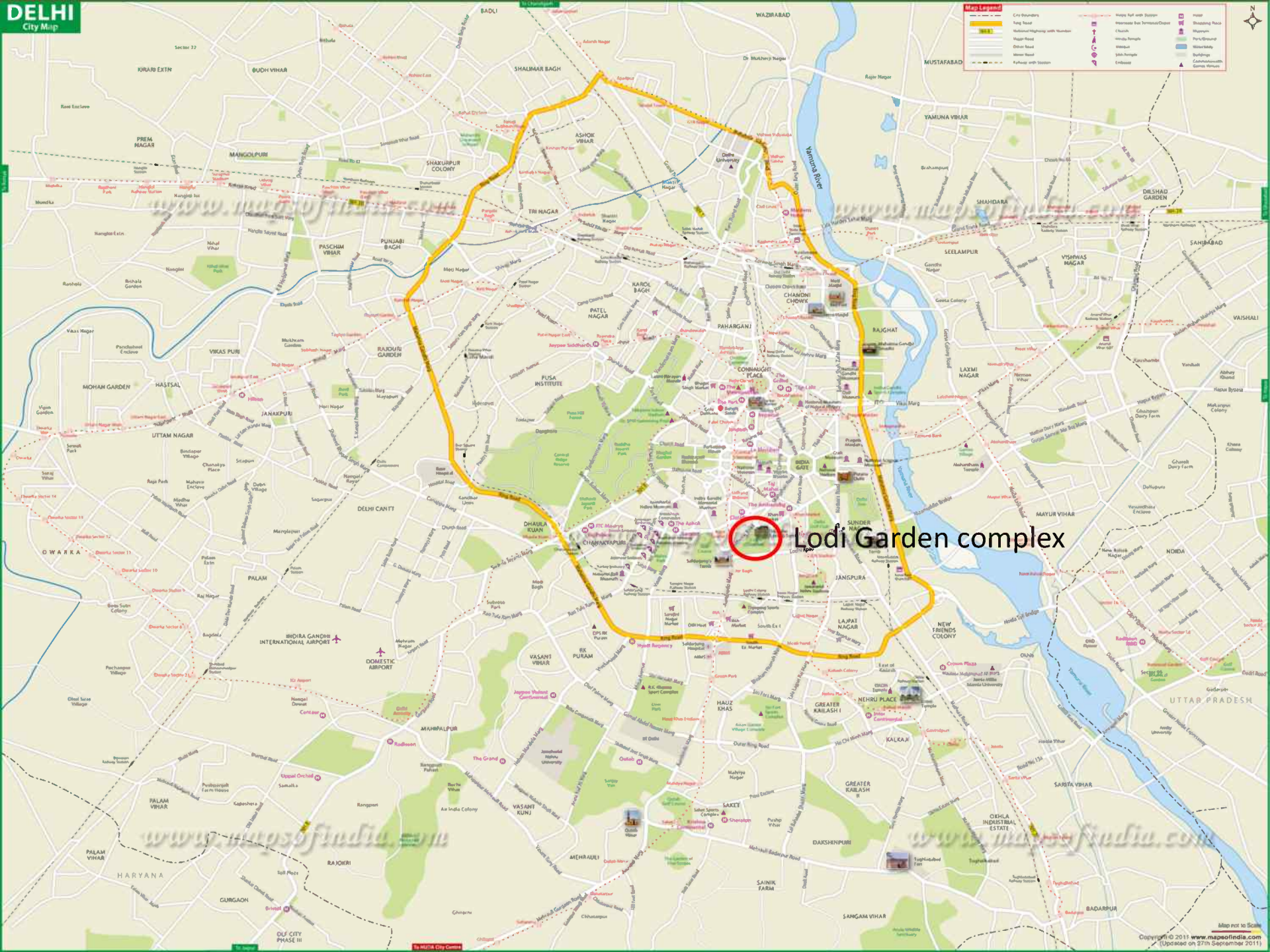
Jardin des Lodi (Lodi Garden)



Le jardin des Lodi est un espace vert très apprécié des habitants de Delhi, qui aiment à s'y retrouver en famille, particulièrement le dimanche, pour pique-niquer et jouer. Distant du trafic, on y entend chanter les oiseaux ! Il renferme des tombeaux et mosquées, pour la plupart de l'époque des Lodi.

Map Legend

	City Boundary		Metro Rail with Station
	Long Road		Metro Rail with Stoppage
	Medium Road		Metro Rail Terminus/Origin
	Other Road		Metro Rail Branch
	Water Body		Metro Rail Loop
	Waterway		Metro Rail Circle
	Park		Metro Rail Square
	Parkway		Metro Rail Triangle
	Waterbody		Metro Rail Diamond
	Railway		Metro Rail Hexagon
	Construction		Metro Rail Octagon
	Game Reserve		Metro Rail Star




Lodi Garden complex

www.mapsofindia.com

www.mapsofindia.com

Shish Gumbad (Lodi Garden)

Le Shish Gumbad, le “dôme de verre”, dans le jardin des Lodi, est le tombeau d’un inconnu, peut-être de Bahlul Lodi, père de Sikandar. Il a probablement été construit sous le sultanat de ce dernier.












Bada Kumbad (jardin des Lodi)

Le Bada Kumbad, sis à proximité de l'entrée sud-ouest du jardin, est un des exemples les plus raffinés de l'architecture de l'époque. On pense qu'il s'agit, non d'un tombeau, mais d'une entrée monumentale. Il est très semblable au Shish Gumbad, et probablement contemporain.











Mosquée du Bada Gumbad (1494)

Une mosquée est contigüe au Bada Gumbad, elle date de 1494. C'est un bel exemple de la technique décorative de chaux gravée et peinte pratiquée au temps des Lodi.
















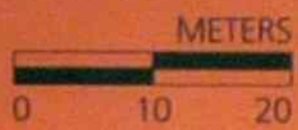
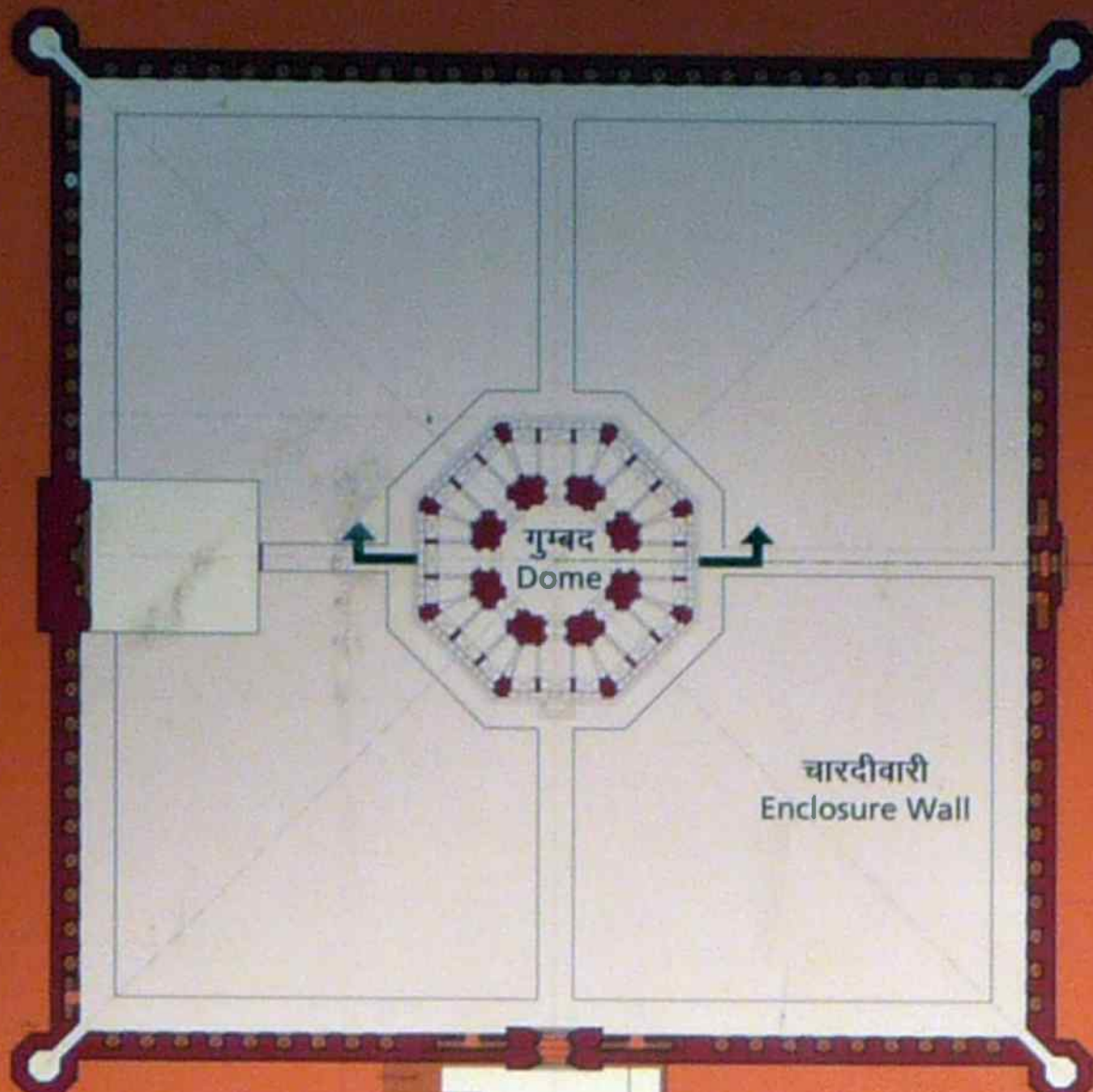




Tombeau de Sikandar Lodi

Le tombeau de Sikandar Lodi est un magnifique exemple de tombeau octogonal, sur le modèle de ceux de Mubarak Shah et de Muhammad Shah, de la période Sayyide. Il est entouré d'une enceinte carrée.





प्रवेश द्वार
Entrance
Gateway

परकोटे
Bastion

छतरी
Chhatri

छतरी
Chhatri










Moth-Ki Masjid

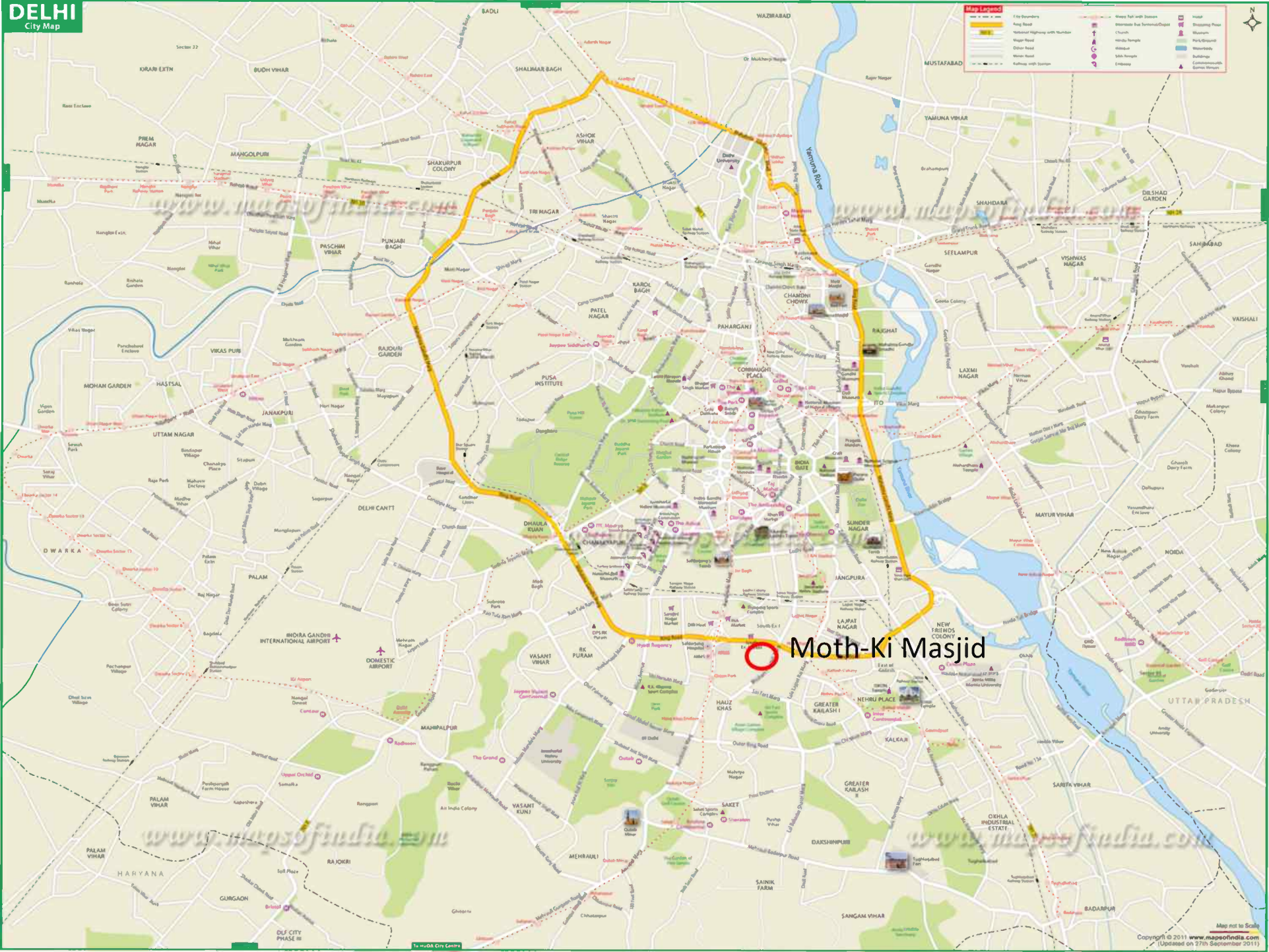
La **Moth Ki Masjid** est une mosquée située dans la 4^e cité de Delhi, Jahanpanah. Elle fut construite en 1505 par Wazir Miya Bhoiya, premier ministre de Sikandar Lodi.

Elle représente un nouveau type de mosquée, développé au temps des Lodi.



Map Legend

	City Boundary
	Ring Road
	National Highway with Number
	Major Road
	Other Road
	Water Road
	Railway with Station
	Metro Rail with Station
	Water Body
	Park
	Museum
	Park/College
	Waterbody
	Building
	Government Office
	Embassy
	Hotel
	Shopping Place
	Market
	Park/College
	Waterbody
	Building
	Government Office
	Embassy



Moth-Ki Masjid

www.mapsofindia.com

www.mapsofindia.com
















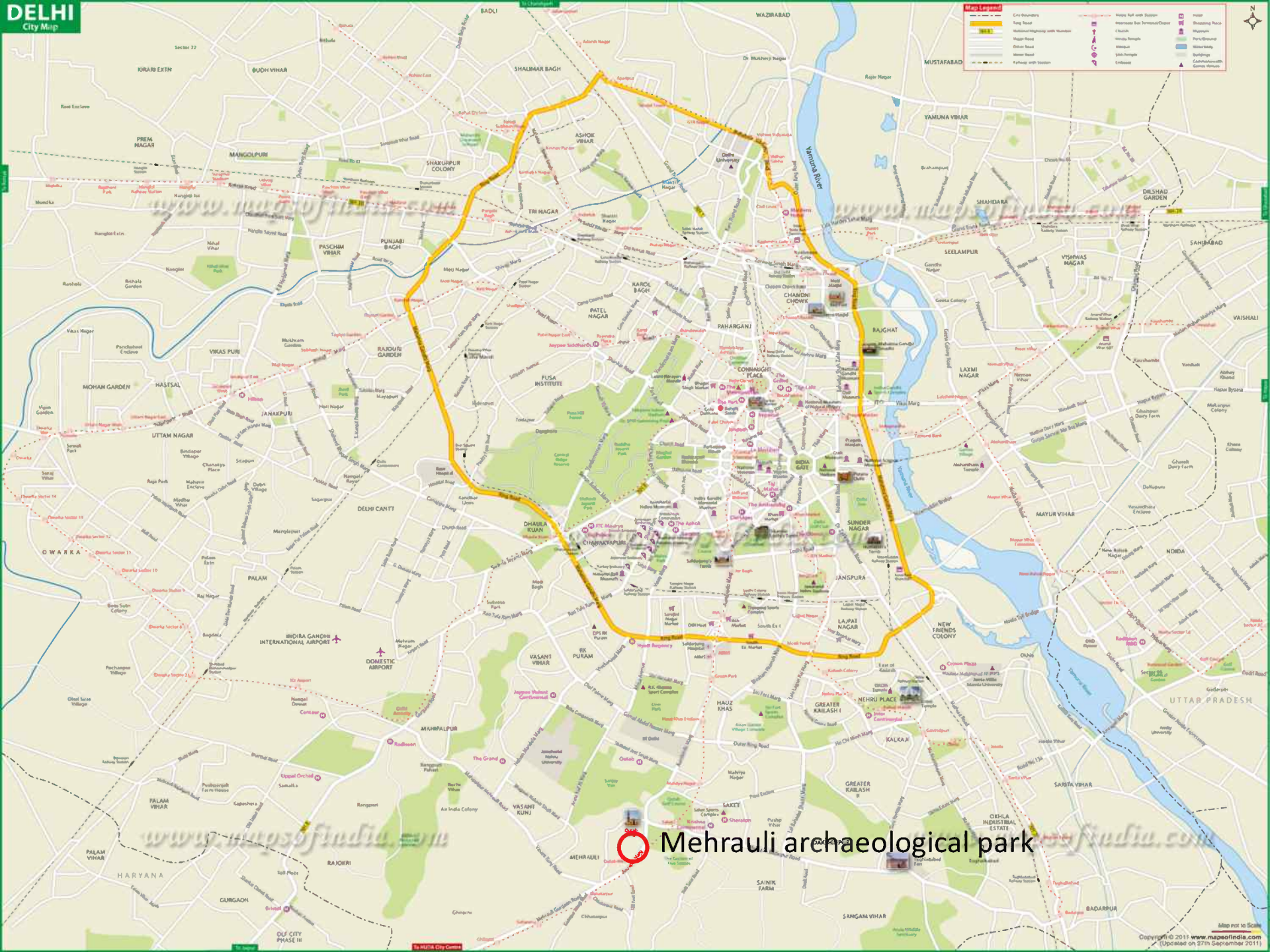
Rajon Ki Baoli (1516) Mehrauli arch. Park

Le **Rajon Ki Baoli** fut construit durant le sultanat de Sikander Lodi. C'est un réservoir en escalier très similaire à l'Agrasen Ki Baoli, beaucoup plus ancien.




Map Legend

City Boundary	Water Part with Bridge	Water Part without Bridge	Water Part with Dam
Long Road	Water Part with Dam	Water Part with Dam	Water Part with Dam
Medium Road	Water Part with Dam	Water Part with Dam	Water Part with Dam
Other Road	Water Part with Dam	Water Part with Dam	Water Part with Dam
Minor Road	Water Part with Dam	Water Part with Dam	Water Part with Dam
Highway with Station	Water Part with Dam	Water Part with Dam	Water Part with Dam



Mehrauli archaeological park

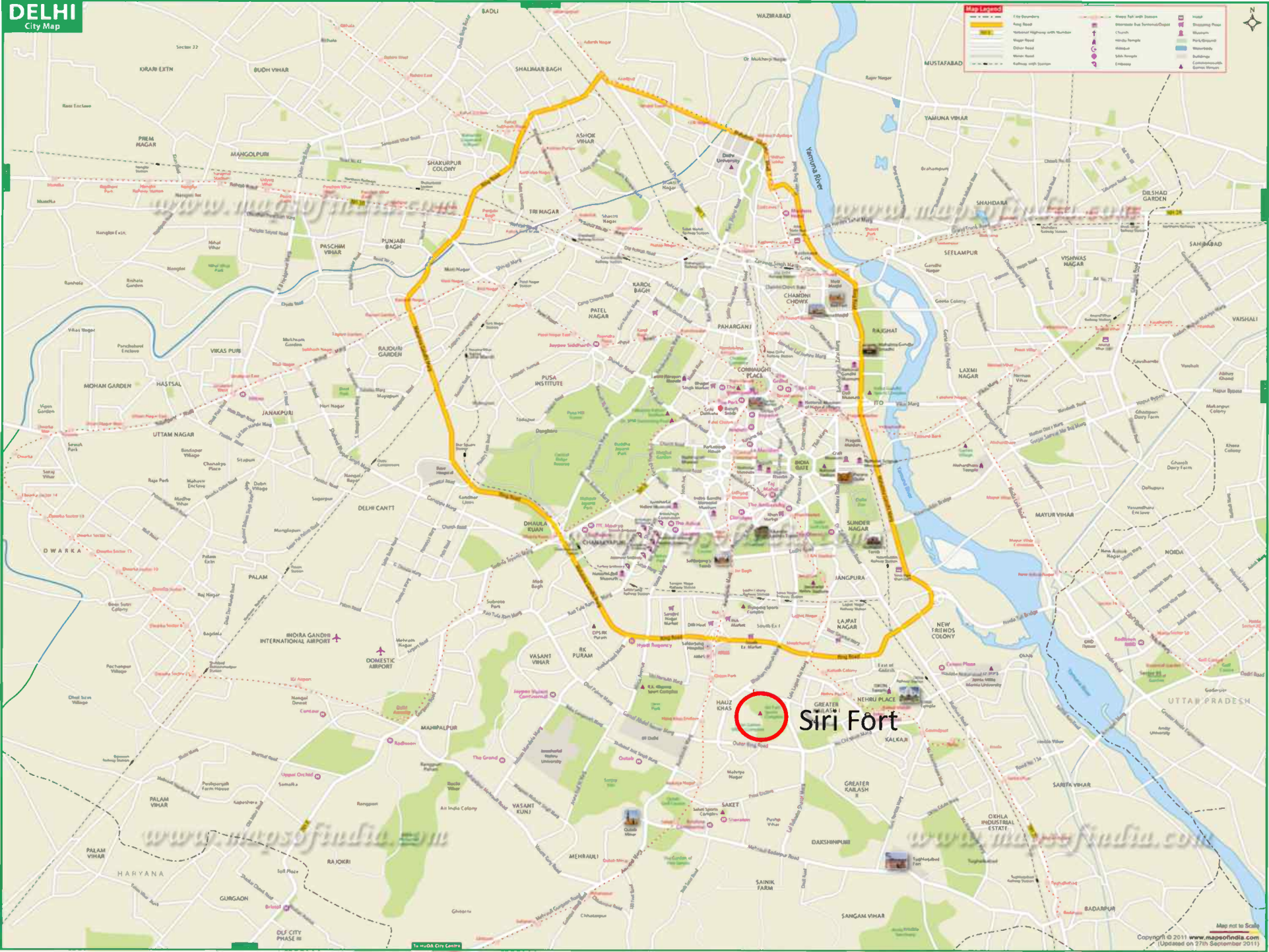




Mosquée de Mohammad Wala (Forteresse de Siri)

C'est une des plus belles mosquées de Dehli, quoique méconnue. On ne sait pas qui l'a construite, mais son architecture est clairement de la période des Lodi.





Map Legend

City Boundary	Water Fall with Dam	Hotel
Ring Road	Interstate Bus Terminal/Depot	Museum
National Highway with Number	Church	Post Office
Major Road	Police Station	Park/Garden
Other Road	Market	Waterbody
Minor Road	Public Market	Building
Railway with Station	Embassy	Government Building

Siri Fort

www.mapsofindia.com

www.mapsofindia.com











Ibrahim Lodi (reign 1517 – 1526)

L'histoire des sultanats de Delhi se termina avec le règne d'Ibrahim Lodi, fils de Sikandar. Il n'avait pas les qualités d'homme d'état de son père, et dut faire face à de nombreuses rébellions. Finalement, la noblesse afghane invita Babur à envahir l'Inde, et Ibrahim Lodi fut tué durant la bataille de Panipat, gagnée par Babur, qui fonda alors l'empire Moghol.



Université du 3^e âge

Entre sultans et empereurs : témoignages de l'architecture musulmane en Inde, entre Delhi et Agra

A suivre: 2^{ème} partie: l'empire Moghol (1526 – 1854)



Michel Aragno

Professeur honoraire de l'Université de
Neuchâtel

Photos de Catherine et Michel Aragno



Merci de votre
attention !

